

# VÝKRES VEŘEJNĚ PROSPĚŠNÝCH STAVEB, OPATŘENÍ A ASANACÍ

## 1 : 5 000

# ZMĚNA Č. 2

## ÚZEMNÍHO PLÁNU

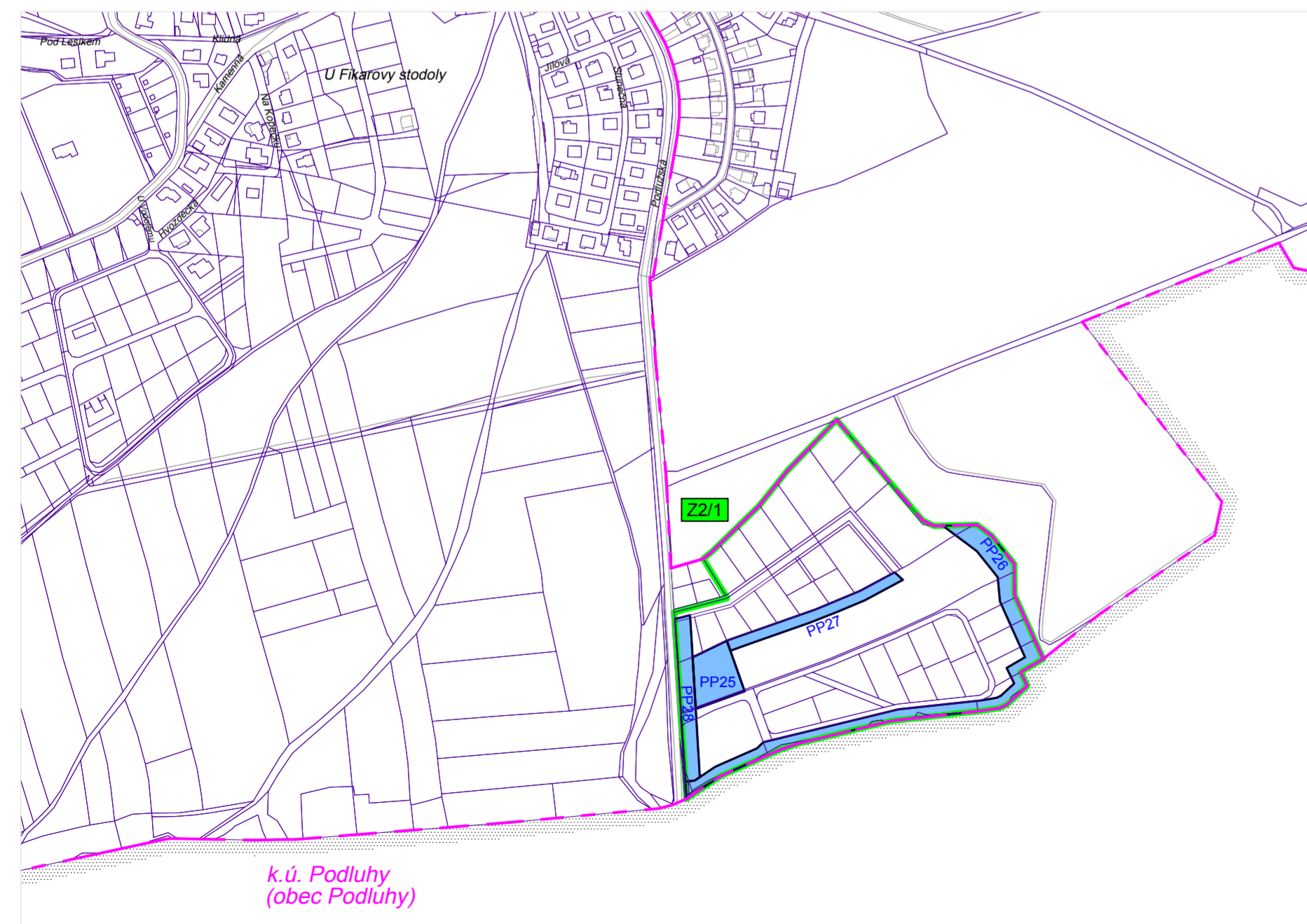
### HOŘOVICE

#### SEZNAM ŘEŠENÝCH LOKALIT ZMĚNOU Č. 2

**Lokalita Z2/1** - k. ú. Hořovice parc.č.2348/1, 2348/2, 2348/3, 2348/5, 2348/6, 2348/7, 2348/8, 2348/10, 2348/11, 2348/13, 2348/14, 2348/15, 2348/16, 2348/18, 2348/23, 2348/24, 2348/25, 2348/26, 2348/27, 2348/28, 2348/29, 2348/30, 2348/31, 2348/32, 2348/33, 2348/34, 2348/35, 2348/36, 2348/37, 2348/38, 2348/39, 2348/53, 2348/54, 2348/55, 2348/56, 2348/57, 2348/58, 2348/59, 2348/60, 2348/61, 2348/62, 2348/63, 2348/64, 2348/65, 2348/66, 2348/67, 2348/68, 2348/69, 2348/70, 2348/71, 2348/72, 2348/74, 2348/75, 2348/76, 2348/77, 2348/78, 2348/79, 2348/80, 2348/81.

Navržení nových ploch VPS VDt10, PP25-27.

#### Lokalita Z2/1



#### LEGENDA

- hranice katastrálního území
- parcelní hranice
- Z2/1 vymezení řešeného území změny č. 1, označení (jsou zobrazeny pouze lokality týkající se VPS a VPO)

#### PLOCHY S MOŽNOSTÍ UPLATNĚNÍ PŘEDKUPNÍHO PRÁVA

- PP25 veřejná prostranství, označení stavby


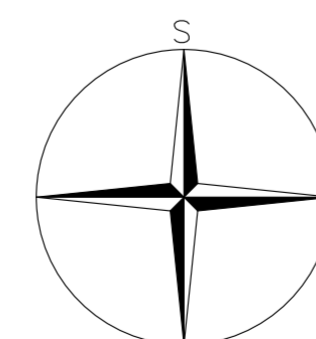
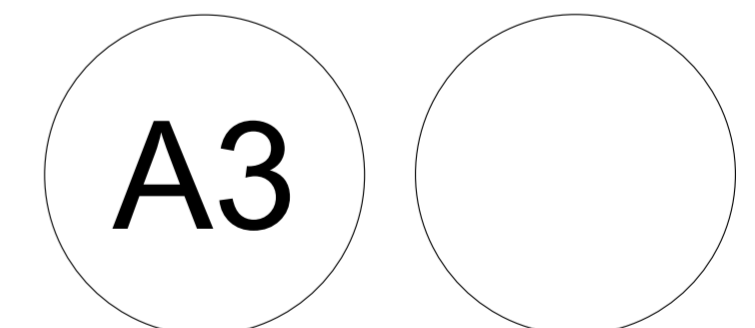
#### VEŘEJNĚ PROSPĚŠNÉ STAVBY

##### Veřejná prostranství

- PP25 plocha veřejného prostranství zahrnující komunikace, chodníky a inženýrské sítě (PV-N)
- PP26 plocha veřejné zeleně zahrnující inženýrské sítě (ZP-N)
- PP27 plocha veřejné zeleně zahrnující inženýrské sítě (ZP-N)
- PP28 plocha veřejné zeleně zahrnující inženýrské sítě (ZS N)

##### Význam kódování

- P možnost uplatnění předkupního práva
- P plochy pro veřejná prostranství



ZMĚNA Č. 2 ÚZEMNÍHO PLÁNU HOŘOVICE		
VÝKRES VEŘEJNĚ PROSPĚŠNÝCH STAVEB, OPATŘENÍ A ASANACÍ		
Pořizovatel	Městský úřad Hořovice, úřad územního plánování	
Schvalující orgán	Zastupitelstvo města Hořovice	
Zpracovatel	Atelier M.A.A.T., s.r.o., IČ 281 45 968	
Zodpovědný projektant	Ing. arch. Martin Jirovský, Ph.D., MBA, DiS., ČKA 03 311	
Datum: duben 2023	Fáze: Návrh pro veřejné projednání	M 1 : 5 000