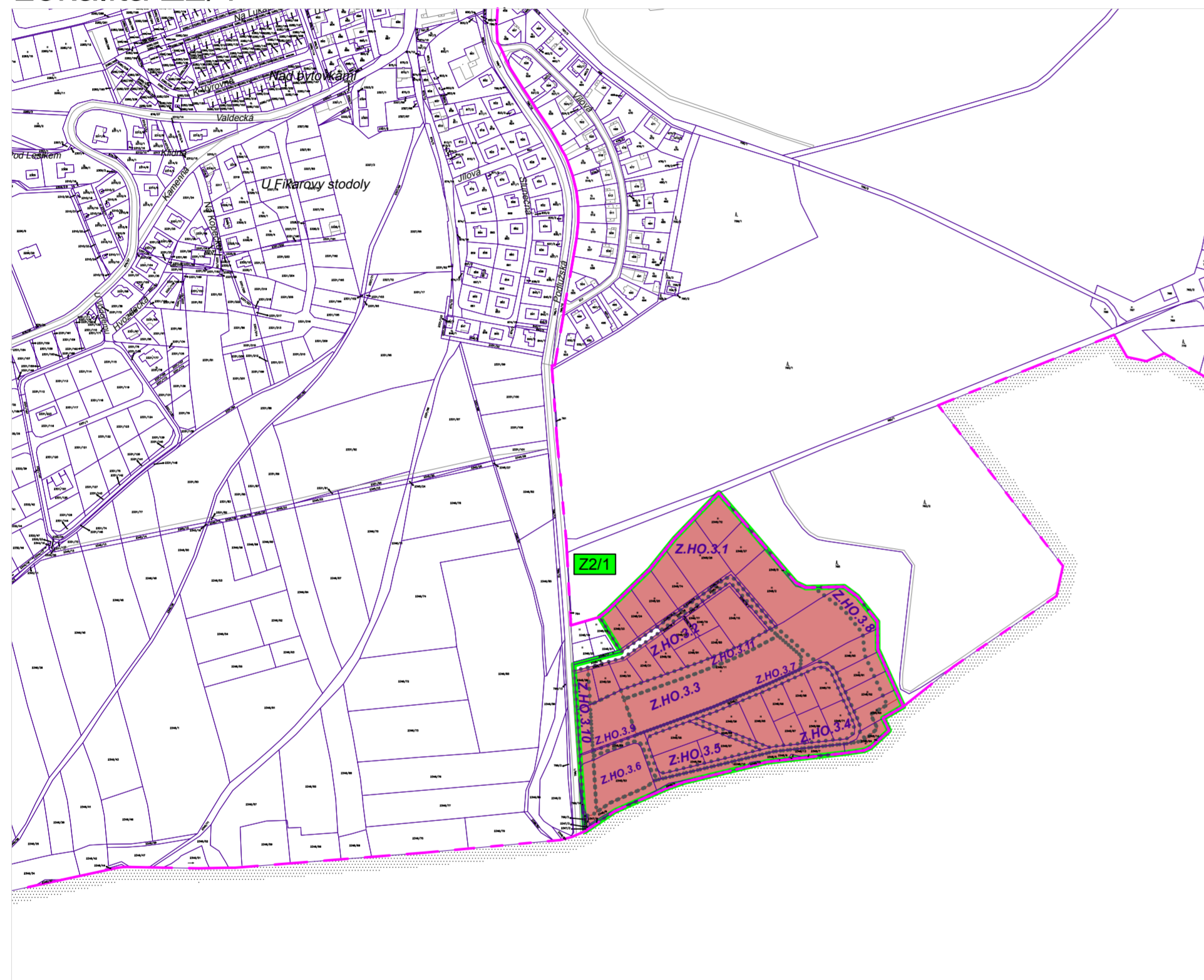


VÝKRES ZÁKLADNÍHO ČLENĚNÍ ÚZEMÍ 1 : 5 000

Lokalita Z2/1



ZMĚNA Č. 2 ÚZEMNÍHO PLÁNU HOŘOVICE



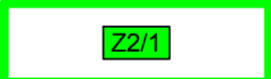


SEZNAM ŘEŠENÝCH LOKALIT ZMĚNOU Č. 2

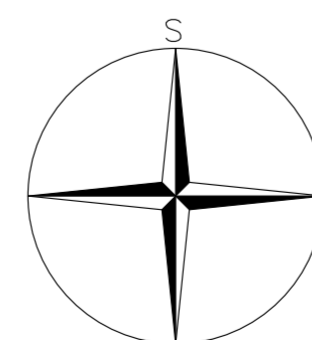
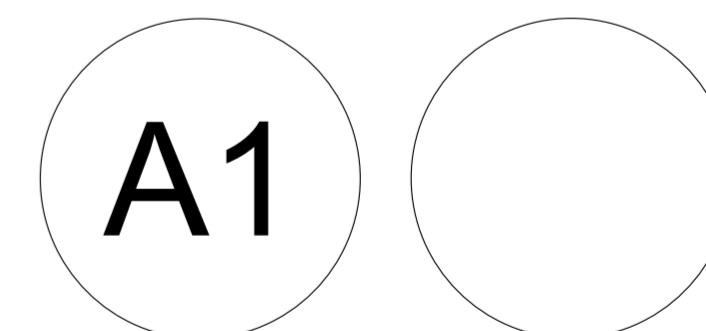
Lokalita Z2/1 - k. ú. Hořovice parc.č. 2348/1, 2348/2, 2348/3, 2348/5, 2348/6, 2348/7, 2348/8, 2348/10, 2348/11, 2348/13, 2348/14, 2348/15, 2348/16, 2348/18, 2348/23, 2348/24, 2348/25, 2348/26, 2348/27, 2348/28, 2348/29, 2348/30, 2348/31, 2348/32, 2348/33, 2348/34, 2348/35, 2348/36, 2348/37, 2348/38, 2348/39, 2348/53, 2348/54, 2348/55, 2348/56, 2348/57, 2348/58, 2348/59, 2348/60, 2348/61, 2348/62, 2348/63, 2348/64, 2348/65, 2348/66, 2348/67, 2348/68, 2348/69, 2348/70, 2348/71, 2348/72, 2348/74, 2348/75, 2348/76, 2348/77, 2348/78, 2348/79, 2348/80, 2348/81.

Aktualizace plochy Z.HO.3 na Z.HO.3.1, Z.HO.3.2, Z.HO.3.3, Z.HO.3.4, Z.HO.3.5, Z.HO.3.6., Z.HO.3.7., Z.HO.3.8., Z.HO.3.9., Z.HO.3.10., Z.HO.3.11.

Změna č.2 ruší povinnost prověřit území územní studií ÚS5.

LEGENDA

-  hranice katastrálního území
-  parcelní hranice
-  vymezení řešeného území změny č. 2, označení
-  zastavitelné plochy, označení plochy
-  zastavěné území vymezené ke dni 1. 1. 2017



PARÉ

ZMĚNA Č. 2 ÚZEMNÍHO PLÁNU HOŘOVICE

VÝKRES ZÁKLADNÍHO ČLENĚNÍ ÚZEMÍ

Pořizovatel	Městský úřad Hořovice, úřad územního plánování
Schvalující orgán	Zastupitelstvo města Hořovice
Zpracovatel	Atelier M.A.A.T., s.r.o., IČ 281 45 968
Zodpovědný projektant	Ing. arch. Martin Jirovský, Ph.D., MBA, DiS., ČKA 03 311
Datum: duben 2023	Fáze: Návrh pro veřejné projednání
	M 1 : 5 000