






















# ZMĚNA Č. 1 ÚZEMNÍHO PLÁNU BĚŠTÍN

## KONCEPCE TECHNICKÉ INFRASTRUKTURY













### LEGENDA

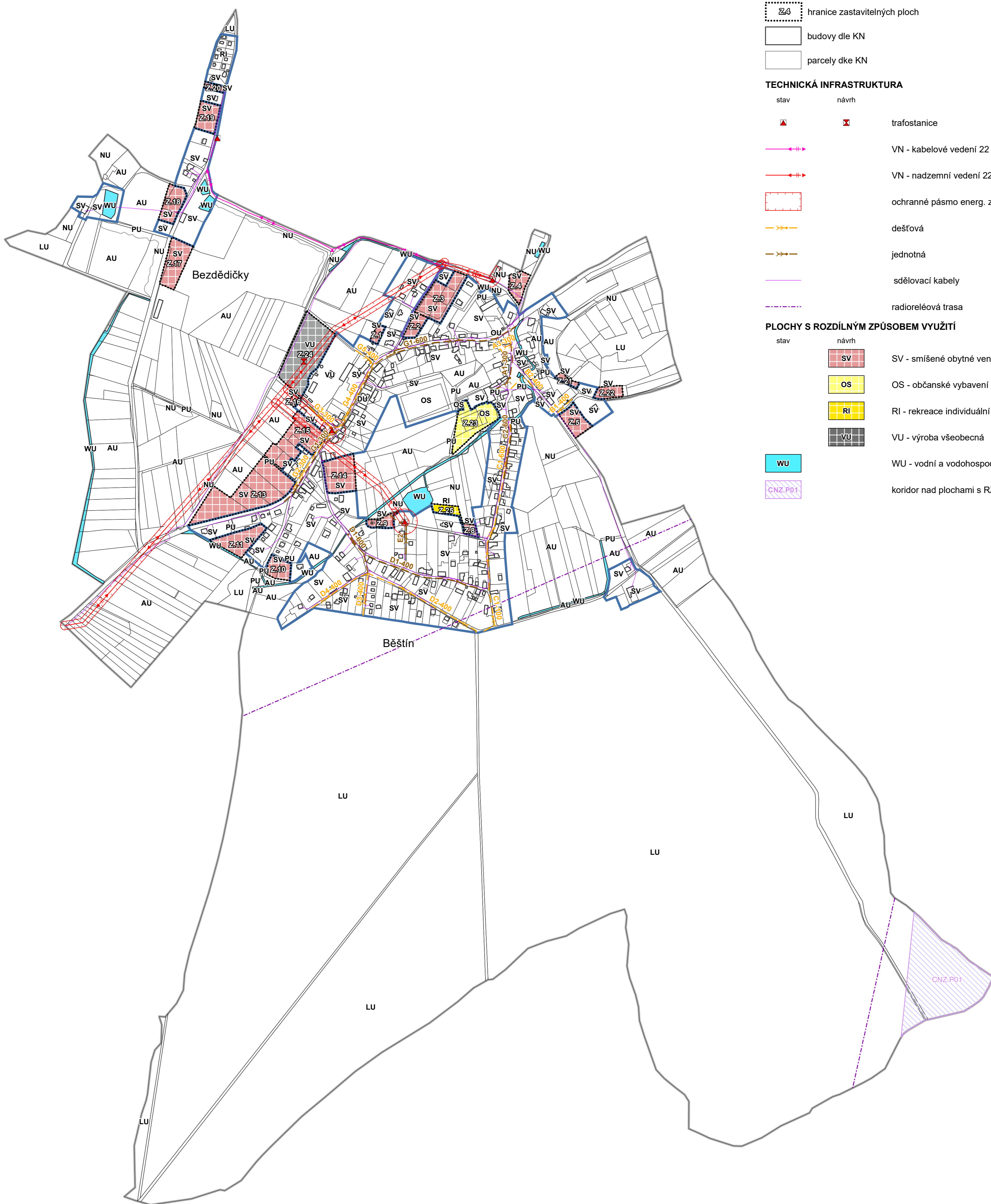
-  hranice řešeného území
-  hranice zastavěného území ke dni 14. 2. 2023
-  hranice zastavitelných ploch
-  budovy dle KN
-  parcely dle KN

### TECHNICKÁ INFRASTRUKTURA

- | stav  | návrh   |                                |
|---|---|--------------------------------|
|  |  | trafostanice                   |
|  |  | VN - kabelové vedení 22 kV     |
|  |  | VN - nadzemní vedení 22 kV     |
|  |  | ochranné pásmo energ. zařízení |
|  |  | dešťová                        |
|  |  | jednotná                       |
|  |  | sdělovací kabely               |
|  |  | radioreléová trasa             |

### PLOCHY S ROZDÍLNÝM ZPŮSOBEM VYUŽITÍ

- | stav  | návrh   |  |
|---|---|--|
|    |    | SV - smíšené obytné venkovské          |
|   |  | OS - občanské vybavení sport           |
|  |  | RI - rekreace individuální             |
|  |  | VU - výroba všeobecná                  |
|  |  | WU - vodní a vodohospodářské všeobecné |
|  |  | koridor nad plochami s RZV             |

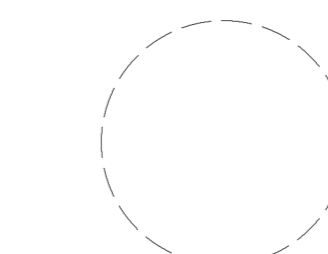


**OZNAČENÍ SPRÁVNÍHO ORGÁNU, KTERÝ POSLEDNÍ ZMĚNU VYDAL**  
Zastupitelstvo obce Běštín

**DATUM NABYTÍ ÚČINNOSTI ZMĚNY**  
.....

**OPRÁVNĚNÁ ÚŘEDNÍ OSOBA PORIZOVATELE (razítko, podpis)**

**ZPRACOVATEL** ARCHUM architekti s.r.o.  
Oldřichova 187/55  
128 00 Praha 2  
IČ: 01894871



**ZODPOVĚDNÝ PROJEKTANT**  
Ing. arch. Michal Petr  
ČKA 4516

**PORIZOVATEL** MĚSTSKÝ ÚŘAD HOŘOVICE  
Odbor výstavby a životního prostředí  
Palackého náměstí 2  
26801 Hořovice

**OPRÁVNĚNÁ ÚŘEDNÍ OSOBA PORIZOVATELE**  
Ing. Jitka Valečková

**OBJEDNATEL** OBEC BĚŠTÍN  
Obec Běštín,  
Běštín č.p. 28,  
Hostomice pod Brdy  
267 24

**URČENÝ ZASTUPITEL**  
Jaroslava Houdková  
starostka obce

**ZMĚNA Č. 1 ÚZEMNÍHO PLÁNU BĚŠTÍN**  
**KONCEPCE TECHNICKÉ INFRASTRUKTURY**  
**NÁVRH PRO VEŘEJNÉ PROJEDNÁNÍ dle § 55b SZ**

Ing. Jitka Valečková  
samostatný odborný referent  
Městského úřadu  
Hořovice

PRÁVE	FORMÁT	A1	SOUPŘEDNICE	S-JTSK	MĚŘÍTKO	1 : 5 000	DATAUM	srpen 2023	ČÍSLO VÝKRESU	<b>3</b>
-------	--------	----	-------------	--------	---------	-----------	--------	------------	---------------	----------