







ZMĚNA Č. 1 ÚZEMNÍHO PLÁNU BĚŠTÍN

VÝKRES ZÁKLADNÍHO ČLENĚNÍ ÚZEMÍ



LEGENDA

-  hranice řešeného území
-  hranice zastavěného území ke dni 14. 2. 2023
-  hranice zastavitelných ploch
-  plochy podmíněné zpracováním dohody o parcelaci
-  budovy dle KN
-  parcely dle KN

OZNAČENÍ SPRÁVNÍHO ORGÁNU, KTERÝ POSLEDNÍ ZMĚNU VYDAL
Zastupitelstvo obce Běštín

DATUM NABYTÍ ÚČINNOSTI ZMĚNY
.....

OPRÁVNĚNÁ ÚŘEDNÍ OSOBA POŘIZOVATELE (razítko, podpis)

ZPRACOVATEL ARCHUM architekti s.r.o.
Oldřichova 187/55
128 00 Praha 2
IČ: 01894871

ZODPOVĚDNÝ PROJEKTANT
Ing. arch. Michal Petr
ČKA 4516

POŘIZOVATEL MĚSTSKÝ ÚŘAD HOŘOVICE
Odbor výstavby a životního prostředí
Palackého náměstí 2
26801 Hořovice

OPRÁVNĚNÁ ÚŘEDNÍ OSOBA POŘIZOVATELE
Ing. Jitka Valečková

OBJEDNATEL OBEC BĚŠTÍN
Obec Běštín,
Běštín č.p. 28,
Hostomice pod Brdy
267 24

URČENÝ ZASTUPITEL
Jaroslava Houdková
starostka obce

ZMĚNA Č. 1 ÚZEMNÍHO PLÁNU BĚŠTÍN
VÝKRES ZÁKLADNÍHO ČLENĚNÍ ÚZEMÍ
NÁVRH PRO VEŘEJNÉ PROJEDNÁNÍ dle § 55b SZ

Ing. Jitka Valečková
samostatný odborný referent
Městského úřadu
Hořovice

PRÁVE	FORMÁT	A1	SCHEMATIKA	S-JTSK	MĚŘÍTKO	1 : 5 000	DATAUM	srpen 2023	ČÍSLO VÝKRESU	1
-------	--------	----	------------	--------	---------	-----------	--------	------------	---------------	----------