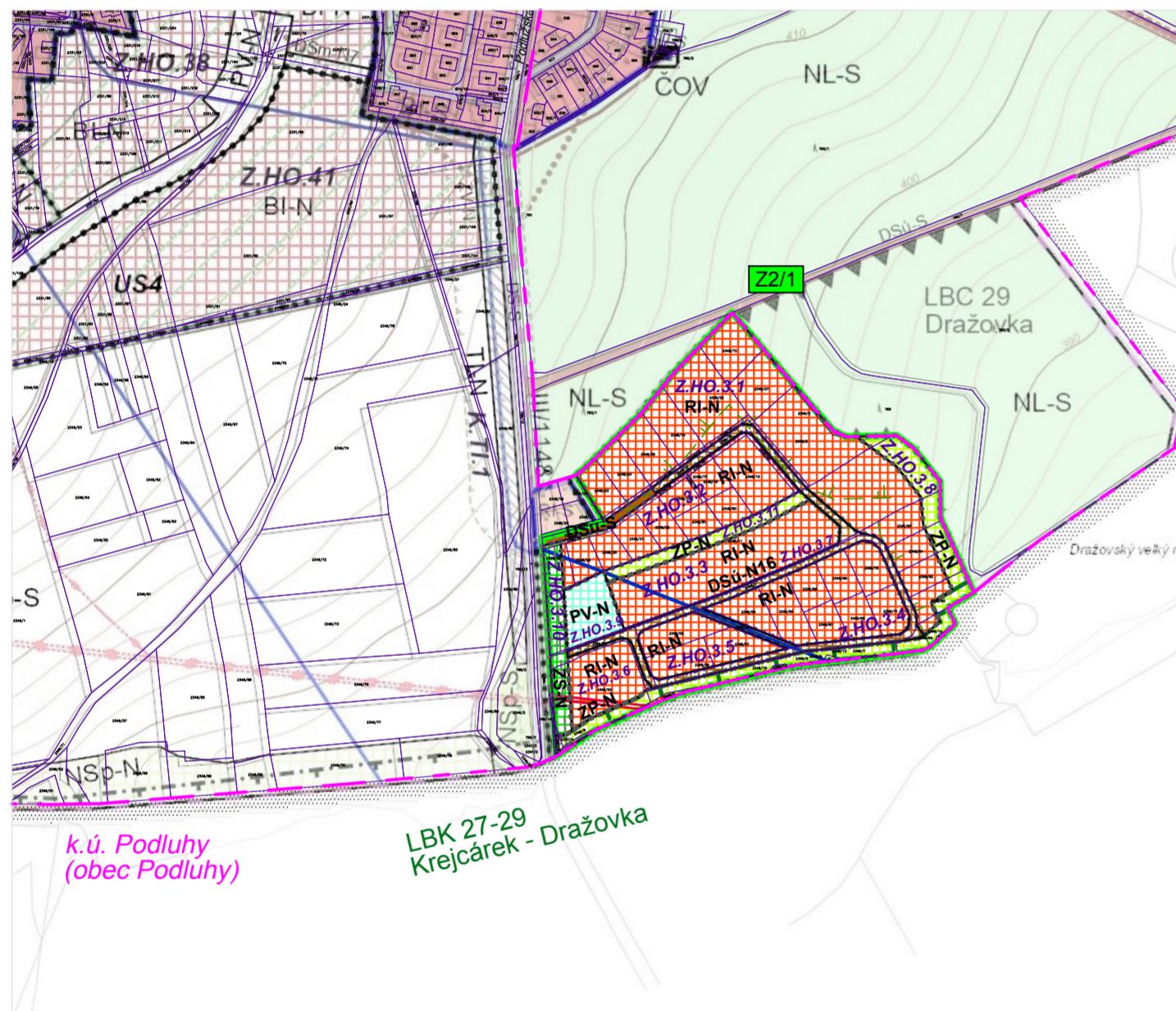


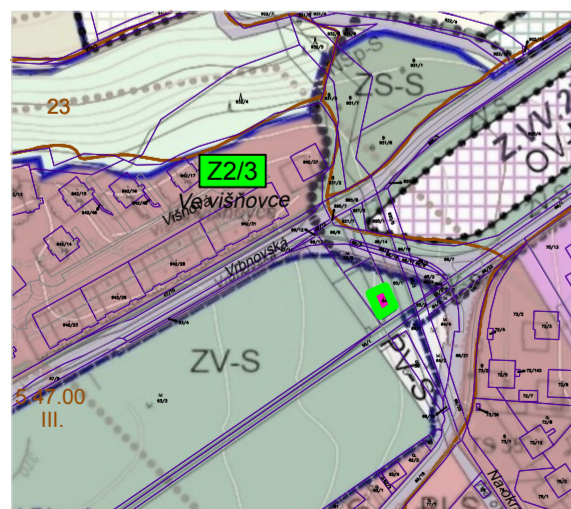
KOORDINAČNÍ VÝKRES 1 : 5 000

ZMĚNA Č. 2 ÚZEMNÍHO PLÁNU HOŘOVICE

Lokalita Z2/1



Lokalita Z2/3



SEZNAM ŘEŠENÝCH LOKALIT ZMĚNOU Č. 2

Lokalita Z2/1 - k. ú. Hořovice parc.č.2348/1, 2348/2, 2348/3, 2348/5, 2348/6, 2348/7, 2348/8, 2348/10, 2348/11, 2348/13, 2348/14, 2348/15, 2348/16, 2348/18, 2348/23, 2348/24, 2348/25, 2348/26, 2348/27, 2348/28, 2348/29, 2348/30, 2348/31, 2348/32, 2348/33, 2348/34, 2348/35, 2348/36, 2348/37, 2348/38, 2348/39, 2348/53, 2348/54, 2348/55, 2348/56, 2348/57, 2348/58, 2348/59, 2348/60, 2348/61, 2348/62, 2348/63, 2348/64, 2348/65, 2348/66, 2348/67, 2348/68, 2348/69, 2348/70, 2348/71, 2348/72, 2348/74, 2348/75, 2348/76, 2348/77, 2348/78, 2348/79, 2348/80, 2348/81.

Aktualizace plochy Z.HO.3 na Z.HO.3.1, Z.HO.3.2, Z.HO.3.3, Z.HO.3.4, Z.HO.3.5, Z.HO.3.6., Z.HO.3.7., Z.HO.3.8., Z.HO.3.9., Z.HO.3.10., Z.HO.3.11.

Navržení trasy účelové komunikace DSÚ-N16 v zastavitelné ploše Z.HO.3.7.

Zpřesnění ploch rekreace individuální RI-N v zastavitelné ploše Z.HO.3.1 - Z.HO.3.6.

Navržení nových ploch zeleně přírodního charakteru ZP-N v zastavitelné ploše Z.HO.3.8., Z.HO.3.11.

Lokalita Z2/3 - k.ú. Velká Víska parc.č.54

Plocha veřejného prostranství bude navržena jako plocha občanského vybavení

Plochy s rozdílným způsobem využití

Zastavěné území a zastavitelné plochy

stav	návrh	popis
OV-S		PLOCHY OBČANSKÉHO VYBAVENÍ
	RI-N	PLOCHY REKREACE individuální
	PV-N	PLOCHY VEŘEJNÝCH PROSTRANSTVÍ
	ZS-N	PLOCHY ZELENĚ soukromá a vyhrazená
	ZP-N	PLOCHY ZELENĚ přírodního charakteru
DSÚ-S	DSÚ-N	PLOCHY DOPRAVNÍ INFRASTRUKTURY silniční doprava účelová

LEGENDA

- hranice katastrálního území
- parcelní hranice
- Z2/1 vymezení řešeného území změny č. 2, označení
- Z.HO.3.1 zastavitelné plochy, označení plochy

Územní systém ekologické stability

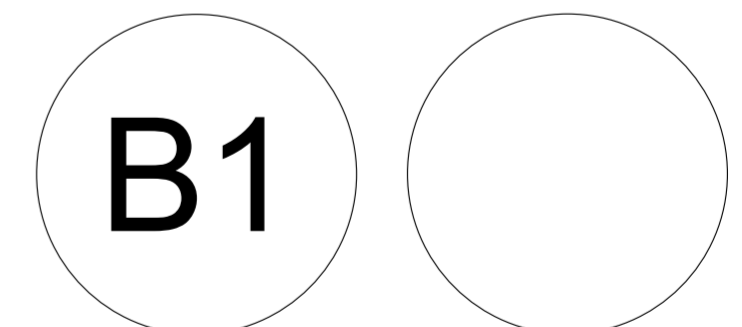
- LBK lokální biokoridor

Limity využití území

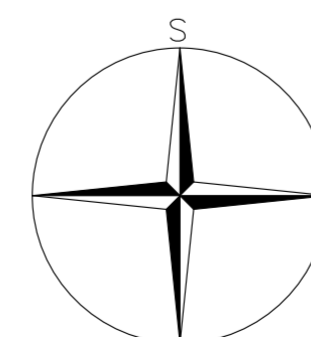
- vzdálenost 50 m od okraje lesa
- ochranné pásmo silnice II. a III. třídy

Technická infrastruktura

- vedení VN 22 kV
- hlavní vodovodní přívaděč



Pozn.: Výkres je podložen
koordinačním výkresem ÚP
Hořovice z roku 2018.



PARÉ	ZMĚNA Č. 2 ÚZEMNÍHO PLÁNU HOŘOVICE	
	KOORDINAČNÍ VÝKRES	
Pořizovatel	Městský úřad Hořovice, úřad územního plánování	
Schvalující orgán	Zastupitelstvo města Hořovice	
Zpracovatel	Atelier M.A.A.T., s.r.o., IČ 281 45 968	
Zodpovědný projektant	Ing. arch. Martin Jirovský, Ph.D., MBA, DiS., ČKA 03 311	
Datum: duben 2023	Fáze: Návrh pro veřejné projednání	M 1 : 5 000