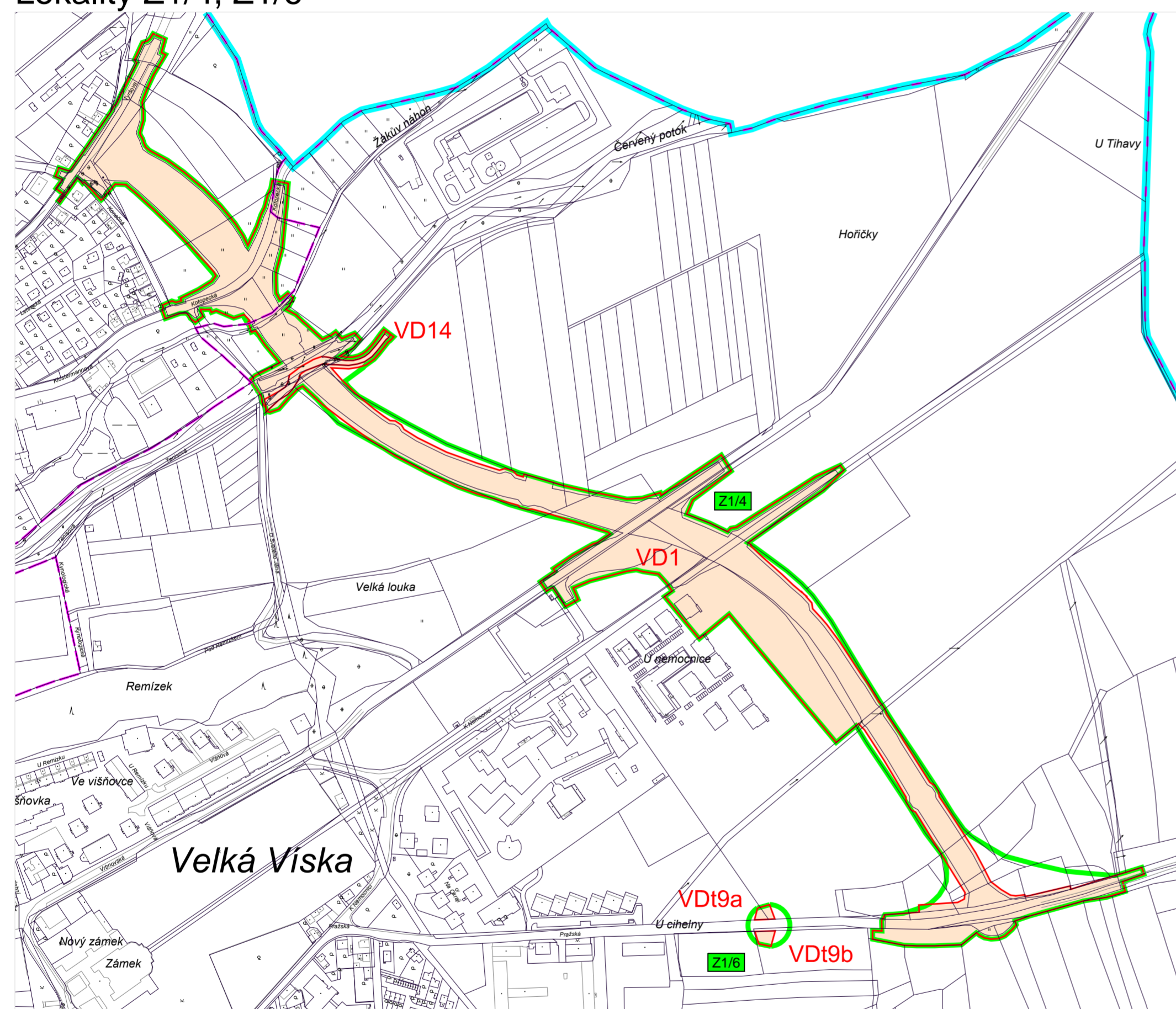


VÝKRES VEŘEJNĚ PROSPĚŠNÝCH STAVEB, OPATŘENÍ A ASANACÍ 1 : 5 000

ZMĚNA Č. 1 ÚZEMNÍHO PLÁNU HOŘOVICE

ZÁZNAM O ÚČINNOSTI	
Správní orgán, který územní plán vydal:	Zastupitelstvo města Hořovice
Datum nabytí účinnosti:
Oprávněná úřední osoba pořizovatele: Jméno a příjmení:	Ing. David Grunt
Funkce:	vedoucí odboru výstavby a životního prostředí Městského úřadu Hořovice
Podpis:	
Otisk úředního razítka:	

Lokality Z1/4, Z1/6



SEZNAM ŘEŠENÝCH LOKALIT ZMĚNOU Č. 1

(jsou vypsány pouze lokality týkající se VPS a VPO)

Lokalita Z1/4 - k. ú. Hořovice a Velká Víska - seznam parc. č. je uveden v textové části odůvodnění - kap. 9

Zpřesnění koridoru **K.DI.1** dle aktuální projektové dokumentace.

Změna grafického značení koridoru **K.DI.1** – místo plošného vymezení funkční plochou DS-N se vymezuje jako překryvný koridor nad plochami s RZV.

Zpřesnění trasy cyklostezky dle aktuální projektové dokumentace – úprava původně navržených účelových komunikací DSÚ-N13 a DSÚ-N14 (propojení v jednu účelovou komunikaci).

Sloučení veřejně prospěšné stavby VD15 a VD14 (označení VD15 se vypouští).

Lokalita Z1/5 - k. ú. Hořovice - parc. č. 2345/28, 2346/82, 2346/85, 2343/86, 2346/84, 2346/2




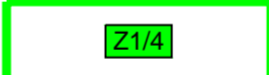
Změna grafického značení u původního koridoru **K.TI.1** – místo plošného vymezení funkční plochou TI-N se vymezuje jako překryvný koridor nad plochami s RZV.

Lokalita Z1/6 - k. ú. Velká Víska - parc. č. 877/3, 877/4, 78/1, 78/8, 78/3, 876/2, 876/1

Vypuštění kruhové objezdu v rámci původní navržené místní komunikace DSm-N11. Ta se rozděluje na DSm-N11a a DSm-N11b.




Rozdělení veřejně prospěšné stavby VDt9 na VDt9a a VDt9b.

LEGENDA

-  hranice správního území města Hořovice
-  hranice katastrálního území
-  parcelní hranice
-  vymezení řešeného území změny č. 1, označení (jsou zobrazeny pouze lokality týkající se VPS a VPO)

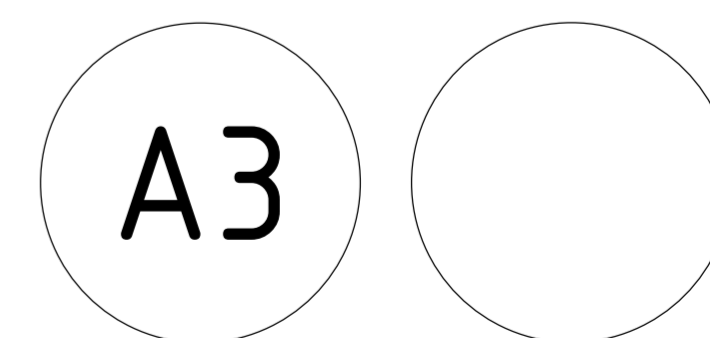
MOŽNOST VYVLASTNĚNÍ

Veřejně prospěšné stavby

-  **Vt5** technická infrastruktura, označení stavby
-  **VD1** dopravní infrastruktura, označení stavby
-  **VDt9a** dopravní a technická infrastruktura, označení stavby

Význam kódování

- V** možnost vyvlastnění
- Dt** plochy pro veř. dopravní a technickou infrastrukturu
- D** plochy a koridory pro veř. dopravní infrastrukturu
- T** koridory pro veř. technickou infrastrukturu



Lokalita Z1/5



VEŘEJNĚ PROSPĚŠNÉ STAVBY

Dopravní a technická infrastruktura

- VDt9a** plocha pro komunikaci, chodníky a inženýrské sítě (DSm-N11a)
- VDt9b** plocha pro komunikaci, chodníky a inženýrské sítě (DSm-N11b)

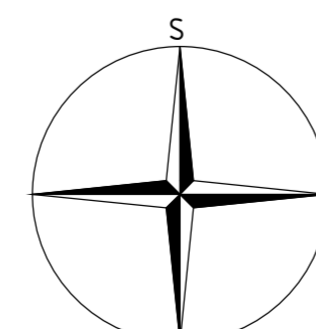
Technická infrastruktura

- Vt5** Uložení kanalizačního tlakového sběrače

Dopravní infrastruktura

- VD1** Koridor pro východní ochvat města
- VD14** Plocha pro pěší a cyklistické spojení (DSÚ-N13)

PARÉ



ZMĚNA Č. 1 ÚZEMNÍHO PLÁNU HOŘOVICE

VÝKRES VEŘEJNĚ PROSPĚŠNÝCH STAVEB, OPATŘENÍ A ASANACÍ

Pořizovatel	Městský úřad Hořovice, úřad územního plánování
Schvalující orgán	Zastupitelstvo města Hořovice
Zpracovatel	Atelier M.A.A.T., s.r.o., IČ 281 45 968
Zodpovědný projektant	Ing. arch. Martin Jirovský, Ph.D., MBA, DIS., ČKA 03 311
Datum: červenec 2023	Fáze: Čistopis
	M 1 : 5 000