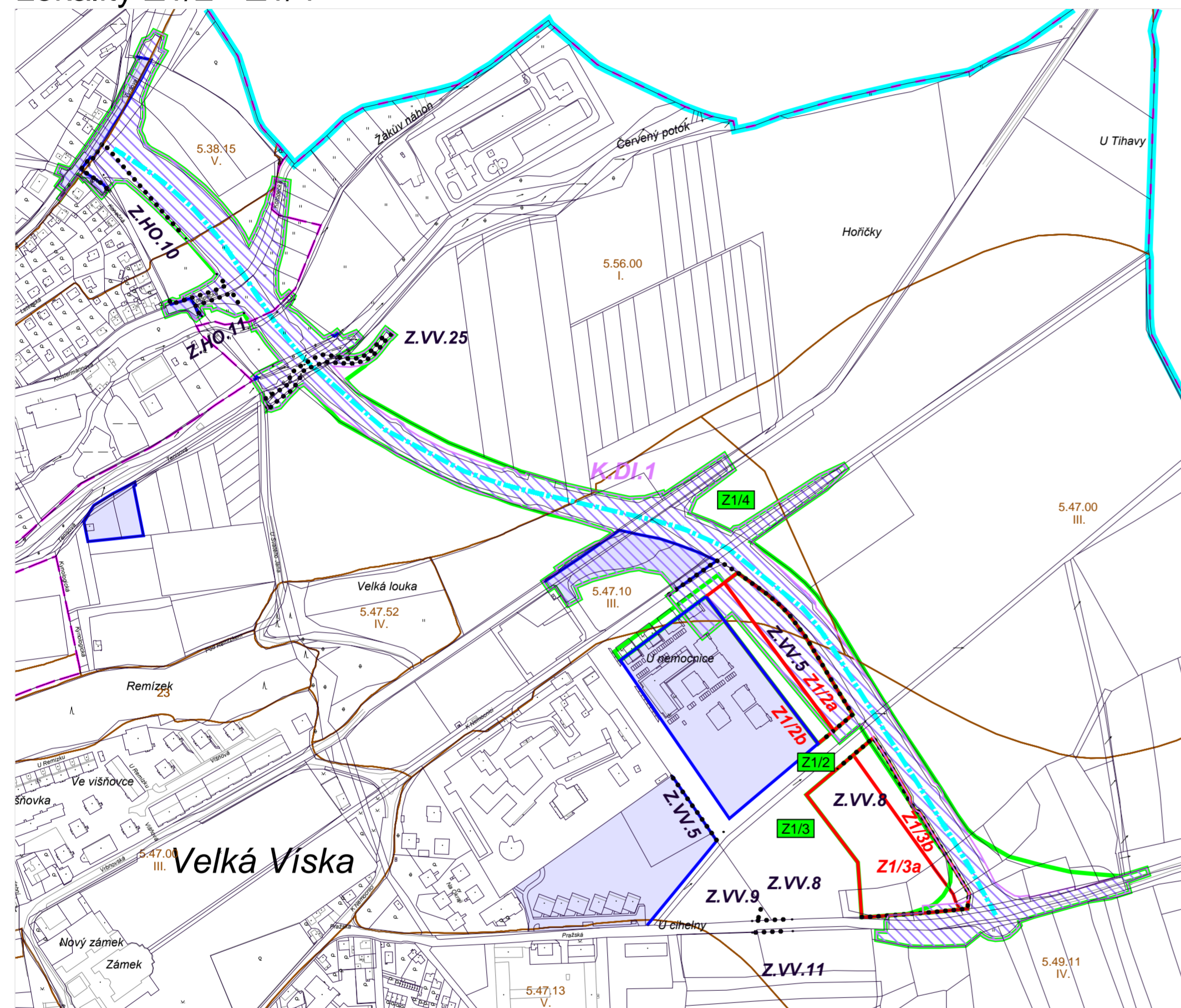


# VÝKRES PŘEDPOKLÁDANÝCH ZÁBORŮ PŮDNÍHO FONDU 1 : 5 000

# ZMĚNA Č. 1 ÚZEMNÍHO PLÁNU HOŘOVICE

Lokality Z1/2 - Z1/4



## SEZNAM ŘEŠENÝCH LOKALIT ZMĚNOU Č. 1

(jsou vypsány pouze lokality týkající se záborů ZPF a PUPFL)

**Lokalita Z1/2** - k. ú. Velká Víska - parc. č. 892/5, 892/17, 892/16

Změna vymezené územní rezervy **R.VV.1** na plochu smíšenou obytnou SC-N (5 711 m<sup>2</sup>) a plochu veřejného prostranství ZV-N (7 381 m<sup>2</sup>) – rozšíření původní zastavitelné plochy **Z.VV.5**.

Změna plochy veřejného prostranství ZV-N na plochu smíšenou obytnou SC-N (1 894 m<sup>2</sup>) - zastavitelná plocha **Z.VV.5**.

Rozšíření podmínky územní studie **US7**.

**Lokalita Z1/3** - k. ú. Velká Víska - parc. č. 877/4, 877/5, 877/6, 877/7, 877/8, 877/9, 877/27, 877/28, 877/29

Změna vymezené územní rezervy **R.VV.2** na plochu smíšenou obytnou SC-N (20 943 m<sup>2</sup>) a plochu veřejného prostranství ZV-N (5 309 m<sup>2</sup>) – rozšíření původní zastavitelné plochy **Z.VV.8**.

Rozšíření podmínky územní studie **US7**.

**Lokalita Z1/4** - k. ú. Hořovice a Velká Víska - seznam parc. č. je uveden v textové části odůvodnění - kap. 9

Zpřesnění koridoru **K.DI.1** dle aktuální projektové dokumentace.

Změna grafického značení koridoru **K.DI.1** – místo plošného vymezení funkční plochou DS-N se vymezuje jako překryvný koridor nad plochami s RZV.

Zpřesnění trasy cyklostezky dle aktuální projektové dokumentace – úprava původně navržených účelových komunikací DSÚ-N13 a DSÚ-N14 (propojení v jednu účelovou komunikaci).

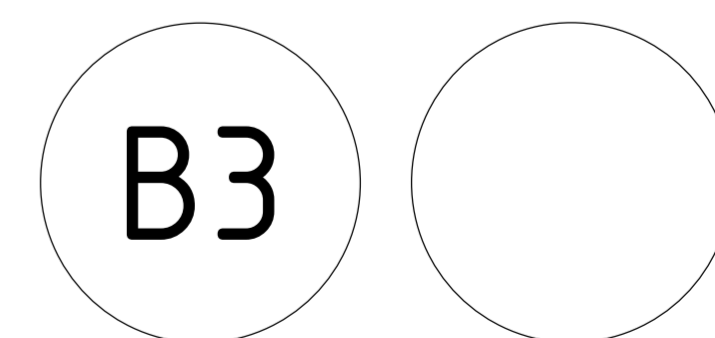
Vypuštění územní rezervy **R.VV.3**.

## ZÁZNAM O ÚČINNOSTI

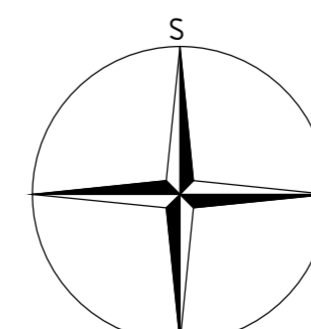
Správní orgán, který územní plán vydal:	Zastupitelstvo města Hořovice
<b>Datum nabytí účinnosti:</b>	.....
Oprávněná úřední osoba pořizovatele:	Ing. David Grunt
Jméno a příjmení:	vedoucí odboru výstavby a životního prostředí Městského úřadu Hořovice
Funkce:	
Podpis:	
Otisk úředního razítka:	

## LEGENDA

	hranice správního území města Hořovice
	hranice katastrálního území
	parcelní hranice
	vymezení řešeného území změny č. 1, označení (jsou zobrazeny pouze lokality týkající se záborů ZPF a PUPFL)
	zastavěné území aktualizované ke dni 1. 3. 2022
	zastavitelné plochy, označení plochy
	hranice a označení lokalit záborů půdního fondu
	koridory dopr. infrastruktury vč. osy, označení koridoru <i>K.DI.1 - koridor silnice II/114: východní obchvat města Hořovice</i>
	hranice BPEJ, kód a třída ochrany BPEJ



PARÉ



ZMĚNA Č. 1 ÚZEMNÍHO PLÁNU HOŘOVICE

VÝKRES PŘEDPOKLÁDANÝCH ZÁBORŮ PŮDNÍHO FONDU

Pořizovatel	Městský úřad Hořovice, úřad územního plánování
Schvalující orgán	Zastupitelstvo města Hořovice
Zpracovatel	Atelier M.A.A.T., s.r.o., IČ 281 45 968
Zodpovědný projektant	Ing. arch. Martin Jirovský, Ph.D., MBA, DIS., ČKA 03 311
Datum: červenec 2023	Fáze: Čistopis
	M 1 : 5 000