





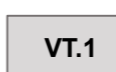
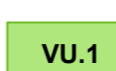
# ZMĚNA Č. 1 ÚZEMNÍHO PLÁNU BĚŠTÍN

## VÝKRES VPS, VPO A ASANACÍ

### LEGENDA

-  hranice řešeného území
-  budovy dle KN
-  parcely dle KN

### VEŘEJNĚ PROSPĚŠNÉ STAVBY A OPATŘENÍ

-  **VD.1** VPS dopravní infrastruktury s možností vyvlastnění
-  **VT.1** VPS technické infrastruktury s možností vyvlastnění
-  **VU.1** VPO pro zaležení prvků územního systému ekologické stability s možností vyvlastnění



**OZNAČENÍ SPRÁVNÍHO ORGÁNU, KTERÝ POSLEDNÍ ZMĚNU VYDAL**  
Zastupitelstvo obce Běštín

**DATUM NABYTÍ ÚČINNOSTI ZMĚNY**  
.....

**OPRÁVNĚNÁ ÚŘEDNÍ OSOBA POŘIZOVATELE (razítko, podpis)**

**ZPRACOVATEL**  
ARCHUM architekti s.r.o.  
Oldřichova 187/55  
128 00 Praha 2  
IČ: 01894871

**ZODPOVĚDNÝ PROJEKTANT**  
Ing. arch. Michal Petr  
ČKA 4516

**PORÍZOVATEL**  
MĚSTSKÝ ÚŘAD HOŘOVICE  
Odbor výstavby a životního prostředí  
Palackého náměstí 2  
26801 Hořovice

**OPRÁVNĚNÁ ÚŘEDNÍ OSOBA PORÍZOVATELE**  
Ing. Jitka Valečková

**OBJEDNATEL**  
OBEC BĚŠTÍN  
Obec Běštín, Běštín č.p. 28, Hostomice pod Brdy 267 24

**URČENÝ ZASTUPITEL**  
Jaroslava Houdková  
starostka obce

**ZMĚNA Č. 1 ÚZEMNÍHO PLÁNU BĚŠTÍN**  
**VÝKRES VPS, VPO A ASANACÍ**  
**NÁVRH PRO VEŘEJNÉ PROJEDNÁNÍ dle § 55b SZ**

Ing. Jitka Valečková  
samostatný odborný referent  
Městského úřadu  
Hořovice

FORMÁT	A1	SCHEMATICKÉ	S-JTSK	MĚŘÍTKO	1 : 5 000	DATA	srpen 2023
--------	----	-------------	--------	---------	-----------	------	------------