

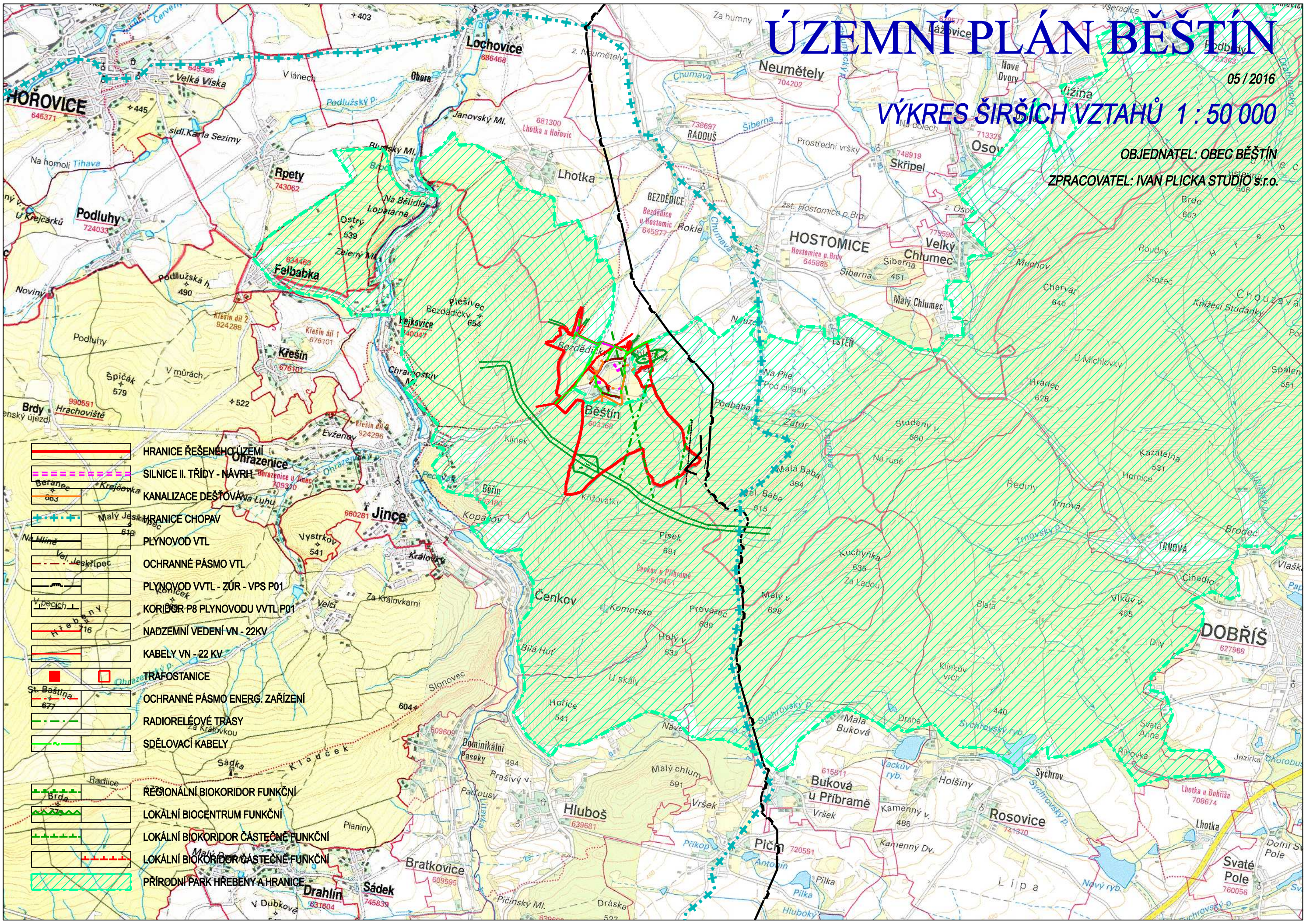
ÚZEMNÍ PLÁN BĚŠTÍN


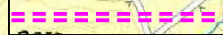





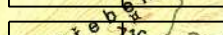











05 / 2016

VÝKRES ŠIRŠÍCH VZTAHŮ 1 : 50 000

OBJEDNATEL: OBEC BĚŠTÍN

ZPRACOVATEL: IVAN PLICKA STUDIO s.r.o.



-  HRANICE ŘEŠENÉHO ÚZEMÍ
-  SILNICE II. TŘÍDY - NÁVRH
-  KANALIZACE DEŠTOVÁ
-  HRANICE CHOPAV
-  PLYNOVOD VTL
-  OCHRANNÉ PÁSMO VTL
-  PLYNOVOD VPTL - ZÚR - VPS P01
-  KORIDOR P8 PLYNOVODU VPTL P01
-  NADZEMNÍ VEDENÍ VN - 22KV
-  KABELY VN - 22 KV
-  TRAFOSTANICE
-  OCHRANNÉ PÁSMO ENER. ZAŘÍZENÍ
-  RADIORELÉOVÉ TRASY
-  SDĚLOVACÍ KABELY
-  REĢIONÁLNÍ BIOKORIDOR FUNKČNÍ
-  LOKÁLNÍ BIOCENTRUM FUNKČNÍ
-  LOKÁLNÍ BIOKORIDOR ČÁSTEČNĚ FUNKČNÍ
-  LOKÁLNÍ BIOKORIDOR ČÁSTEČNĚ FUNKČNÍ
-  PŘÍRODNÍ PARK HŘEBENY A HRANICE