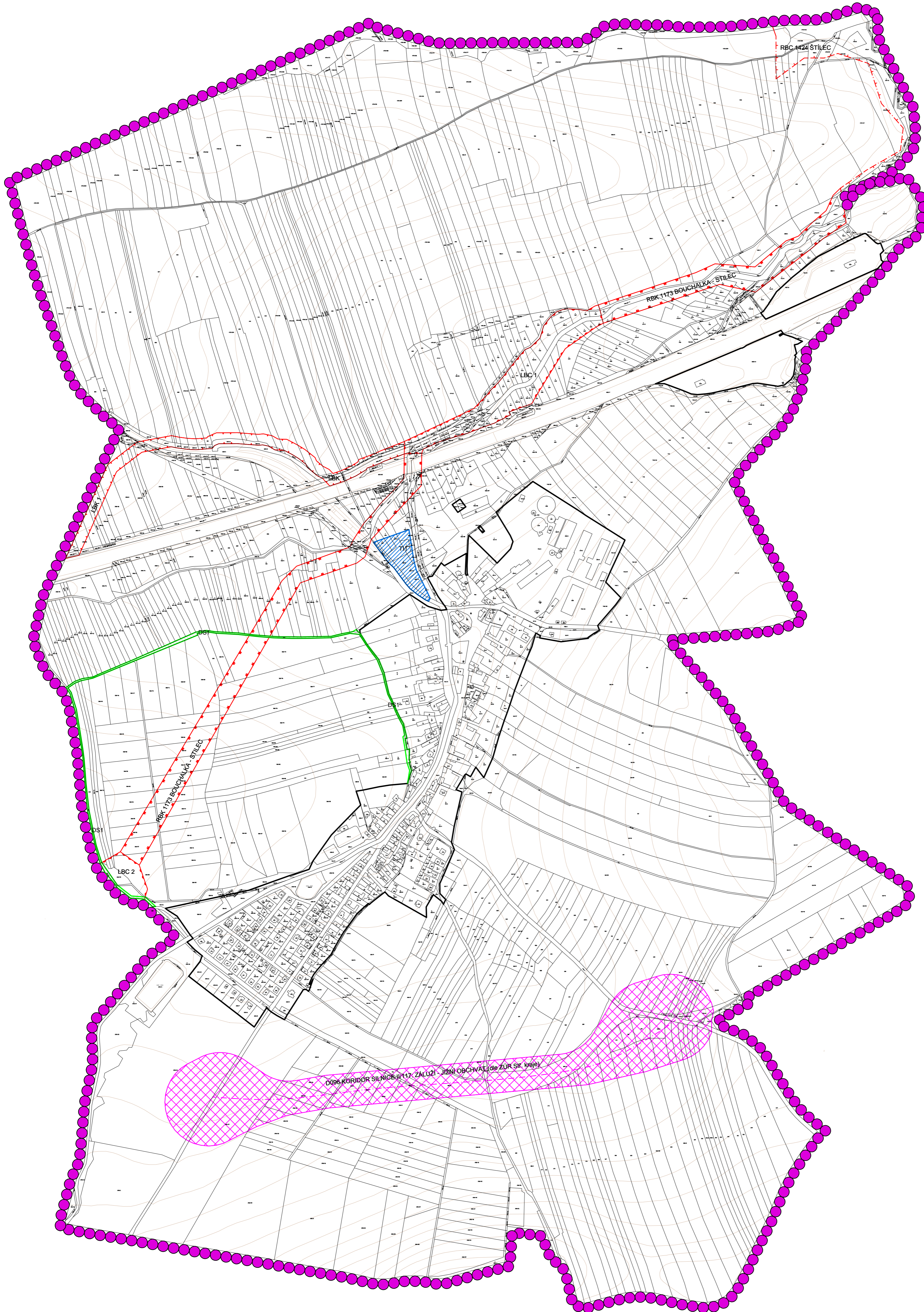
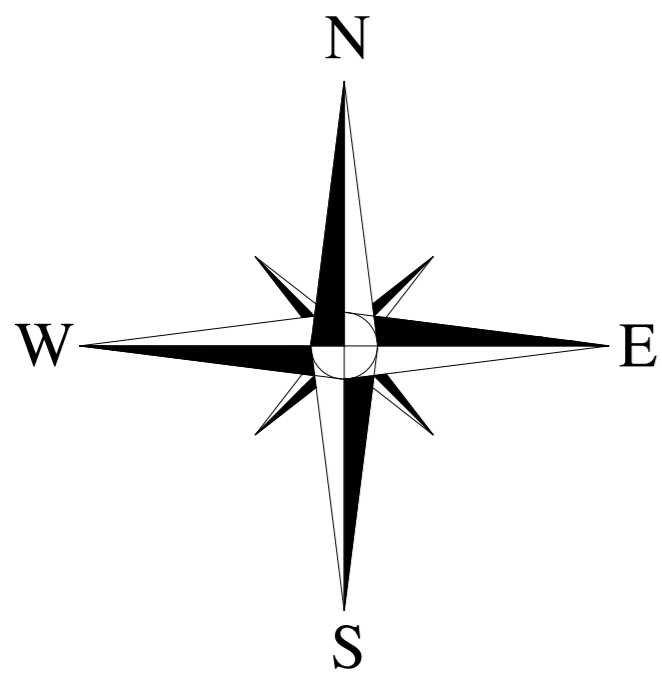


Záluží

ÚZEMNÍ PLÁN

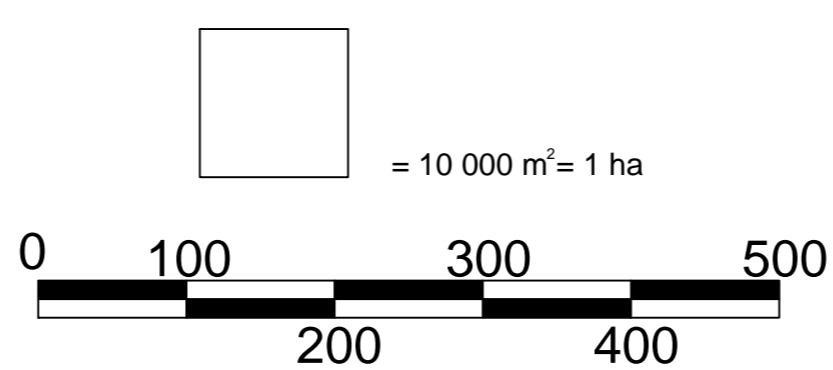
VEŘEJNĚ PROSPĚŠNÉ STAVBY,
VEŘEJNĚ PROSPĚŠNÁ OPATŘENÍ A ASANACE

MĚŘÍTKO 1 : 5 000



HRANICE	
	- HRANICE ŘEŠENÉHO ÚZEMÍ = HRANICE OBCE
	- HRANICE ZASTAVĚNÉHO ÚZEMÍ
VEŘEJNĚ PROSPĚŠNÉ STAVBY POUZE S MOŽNOSTÍ UPLATNĚNÍ VYVLASTNĚNÍ	
PLOCHY TECHNICKÉ INFRASTRUKTURY	
	- INŽENÝRSKÉ SÍTĚ (T11)
PLOCHY DOPRAVNÍ INFRASTRUKTURY	
	- SILNIČNÍ (DS1)
PLOCHY KORIDORŮ A ÚZEMNÍCH REZERV	
	- D096 KORIDOR SILNICE II/117: ZÁLUŽÍ - JIŽNÍ OBCHVAT (dle ZÚR Stř. kraje)
VEŘEJNĚ PROSPĚŠNÁ OPATŘENÍ POUZE S MOŽNOSTÍ UPLATNĚNÍ VYVLASTNĚNÍ	
ÚZEMNÍ SYSTÉM EKOLOGICKÉ STABILITY	
	- REGIONÁLNÍ BIKORIDOR - RBC 1173 BOUCHÁLKA - ŠTÍLEC
	- REGIONÁLNÍ BIOCENTRUM - RBC 1424 ŠTÍLEC
	- LOKÁLNÍ BIKORIDOR - LBC 1
	- LOKÁLNÍ BIOCENTRUM - LBC 1, LBC 2

ZÁZNAM O ÚČINNOSTI	
SPRÁVNÍ ORGÁN, VYDÁVÁJÍCÍ ÚZEMNÍ PLÁN:	ZASTUPITELSTVO OBCE ZÁLUŽÍ
DATUM NABYTÍ ÚČINNOSTI:	
POŘIZOVATEL:	MĚSTSKÝ ÚŘAD HOŘOVICE - ODBOR VÝSTAVBY A ŽIVOTNÍHO PROSTŘEDÍ
OPRÁVNĚNÁ ÚŘEDNÍ OSOBA POŘIZOVATELE:	JMÉNO A PŘÍJMĚNÍ: ING. JITKA VALEČKOVÁ FUNKCE: SAMOSTATNÝ ODBORNÝ REFERENT
RAZÍTKO A PODPIS:	



POŘIZOVATEL	MĚSTSKÝ ÚŘAD HOŘOVICE - ODBOR VÝSTAVBY A ÚP - ÚŘAD ÚZEMNÍHO PLÁNOVÁNÍ
PROJEKTANT URBANISTICKÉ ČÁSTI	AGROURBANISTICKÝ ATELIER
ZPRACOVATEL	ING. MIROSLAV FIALA, PŘECECHTELŮVA 2495/26 PRAHA 5, 155 00
ODPOVĚDNÝ PROJEKTANT	ING. STANISLAV ZEMAN, číslo autorizace ČKA 02 220
NÁZEV AKCE	ZÁLUŽÍ ÚZEMNÍ PLÁN
DATUM	3/2019
MĚŘÍTKO	1 : 5 000
FORMÁT	A0
NÁZEV VÝKRESU:	VEŘEJNĚ PROSPĚŠNÉ STAVBY, VEŘEJNĚ PROSPĚŠNÁ OPATŘENÍ A ASANACE
ČÍSLO VÝKRESU	05
ČÍSLO PÁRE	
ČÁST DOKUMENTACE:	GRAFICKÁ ČÁST