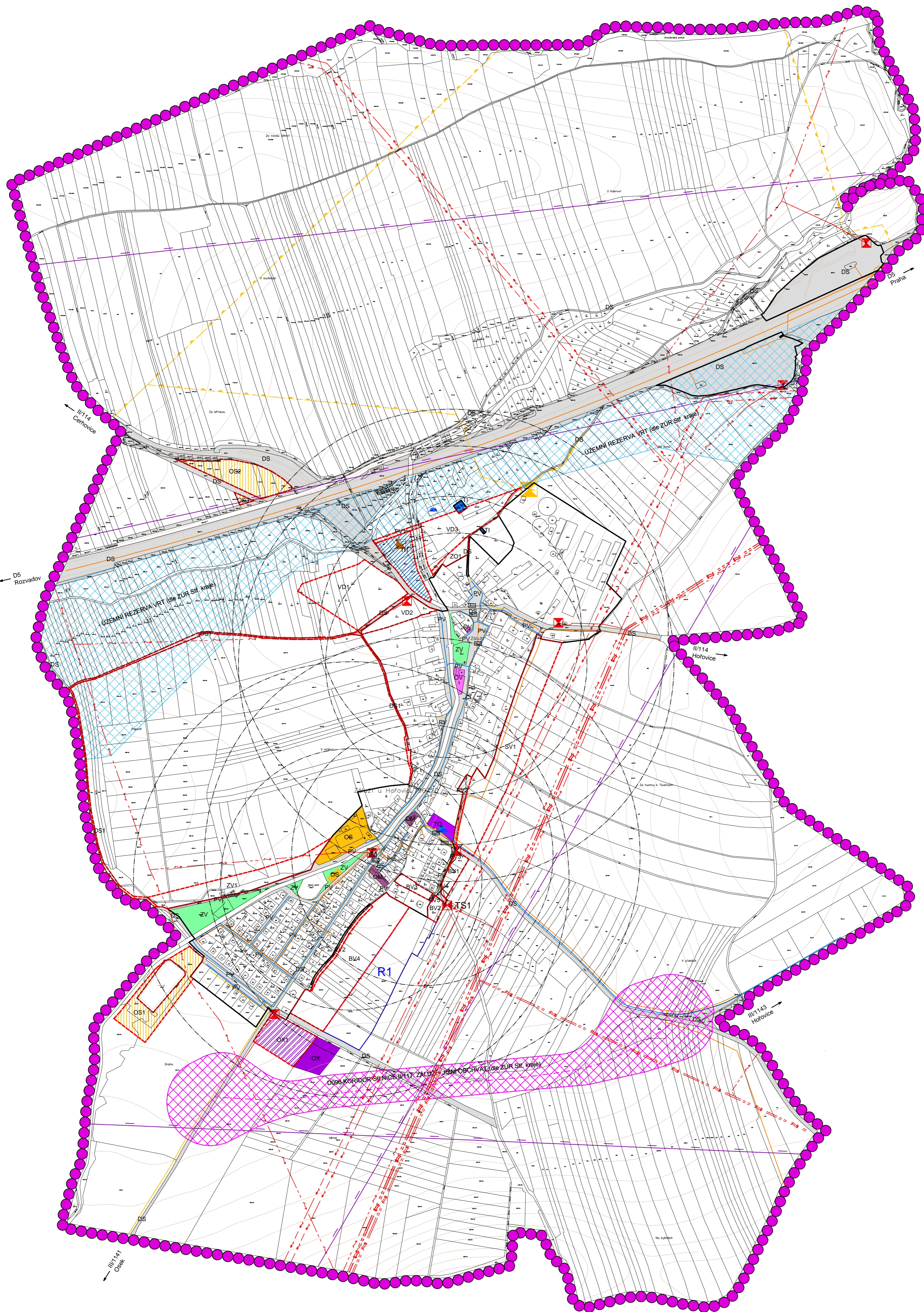
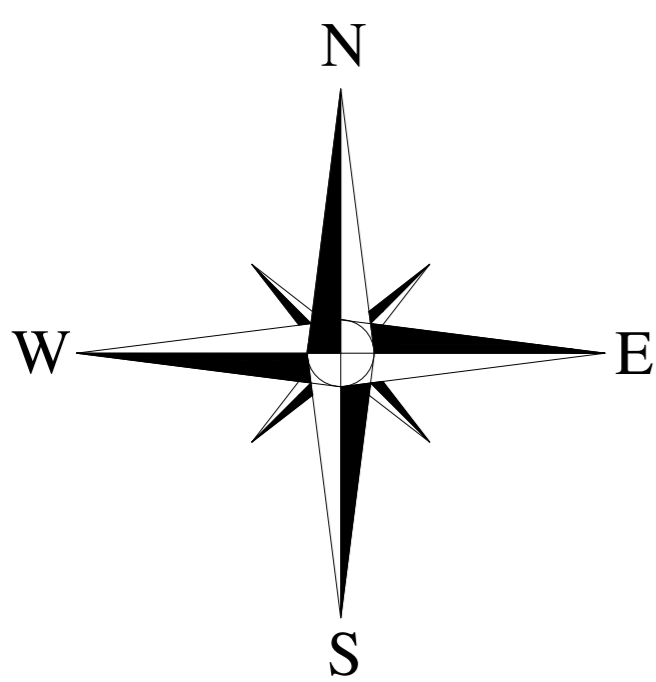


Záluží

ÚZEMNÍ PLÁN

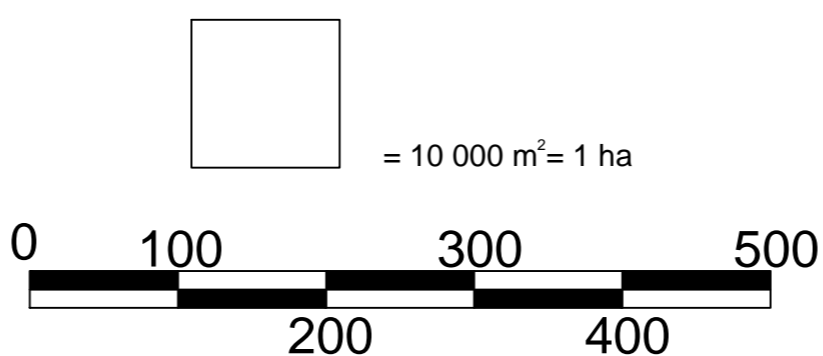
KONCEPCE VEŘEJNÉ INFRASTRUKTURY - SCHÉMA

MĚŘÍTKO 1 : 5 000



HRANICE		
	- HRANICE ŘEŠENÉHO ÚZEMÍ = HRANICE OBCE	
	- HRANICE ZASTAVĚNÉHO ÚZEMÍ	
	- HRANICE ZASTAVITELNÝCH PLOCH	
STAV NÁVRH		
PLOCHY OBČANSKÉHO VYBAVENÍ		
	OV - VEŘEJNÁ INFRASTRUKTURA	
	OM - KOMERČNÍ ZAŘÍZENÍ MALÁ A STŘEDNÍ	
	OS - TĚLOVÝCHOVNA A SPORTOVNÍ ZAŘÍZENÍ	
	OX - SE SPECIFICKÝM VYUŽITÍM	
PLOCHY VEŘEJNÝCH PROSTRANSTVÍ		
	PV - VEŘEJNÁ PROSTRANSTVÍ	
	ZV - VEŘEJNÁ ZELENĚ	
PLOCHY TECHNICKÉ INFRASTRUKTURY		
	TI - INŽENÝRSKÉ SÍTĚ	
	TO - PLOCHY PRO STAVBY A ZAŘÍZENÍ PRO NAKLÁDÁNÍ S ODPADY	
PLOCHY DOPRAVNÍ INFRASTRUKTURY		
	DS - SILNIČNÍ	
DOPRAVNÍ INFRASTRUKTURA		
	- OCHRANNÁ PÁSMO SILNIC A DÁLNIC	
	- AUTOBUSOVÉ ZASTÁVKY	
	- DOCHÁZKOVÁ VZDÁLENOST (5 MIN, 8 MIN)	
TECHNICKÁ INFRASTRUKTURA		
	- VENKOVNÍ VEDENÍ ELEKTRICKÉ ENERGIE 22 KV	
	- VENKOVNÍ VEDENÍ ELEKTRICKÉ ENERGIE 110 KV	
	- TRAFOSTANICE	
	- VENKOVNÍ VEDENÍ ELEKTRICKÉ ENERGIE 22 KV A TRAFOSTANICE KE ZRUŠENÍ	
	- ČISTÍRNA ODPADNÍCH VOD (ČOV)	
	- PLYNOVOD VTL, STL	
	- ZAŘÍZENÍ PLYNOVODU	
	- VODOVOD	
	- ČERPAČÍ STANICE VODY	
	- VODOJEM, VODNÍ ZDROJ	
	- TELEKOMUNIKAČNÍ VEDENÍ	
	- RADIOVÉ SMĚROVÉ SPOJE	
PLOCHY KORIDORŮ A ÚZEMNÍCH REZERV		
STAV	NÁVRH	
		R1 - PLOCHA ÚZEMNÍ REZERVY PRO BYDLENÍ
		- D096 KORIDOR SILNICE II/117: ZÁLUŽÍ - JIŽNÍ OBCHVAT (dle ZÚR Stř. kraje)
		- ÚZEMNÍ REZERVA VRT (dle ZÚR Stř. kraje)

ZÁZNAM O ÚČINNOSTI	
SPRÁVNÍ ORGÁN, VYDÁVAJÍCÍ ÚZEMNÍ PLÁN:	ZASTUPITELSTVO OBCE ZÁLUŽÍ
DATUM NABYTÍ ÚČINNOSTI:	
POŘIZOVATEL:	MĚSTSKÝ ÚŘAD HOŘOVICE - ODBOR VÝSTAVBY A ŽIVOTNÍHO PROSTŘEDÍ
OPRÁVNĚNÁ ÚŘEDNÍ OSOBA POŘIZOVATELE:	JMÉNO A PŘÍJMĚNÍ: ING. JITKA VALEČKOVÁ FUNKCE: SAMOSTATNÝ ODBORNÝ REFERENT
RAZÍTKO A PODPIS:	



POŘIZOVATEL	MĚSTSKÝ ÚŘAD HOŘOVICE - ODBOR VÝSTAVBY A ÚP - ÚŘAD ÚZEMNÍHO PLÁNOVÁNÍ
PROJEKTANT URBANISTICKÉ ČÁSTI	AGROURBANISTICKÝ ATELIER
ZPRACOVATEL	ING. MIROSLAV FIALA, PŘECECHTĚLOVA 2495/26 PRAHA 5, 155 00
ODPOVĚDNÝ PROJEKTANT	ING. STANISLAV ZEMAN, číslo autorizace ČKA 02 220
NÁZEV AKCE	ZÁLUŽÍ ÚZEMNÍ PLÁN
DATUM	3/2019
MĚŘÍTKO	1 : 5 000
FORMÁT	A0
NÁZEV VÝKRESU:	KONCEPCE VEŘEJNÉ INFRASTRUKTURY
ČÍSLO VÝKRESU	04
ČÁST DOKUMENTACE:	GRAFICKÁ ČÁST