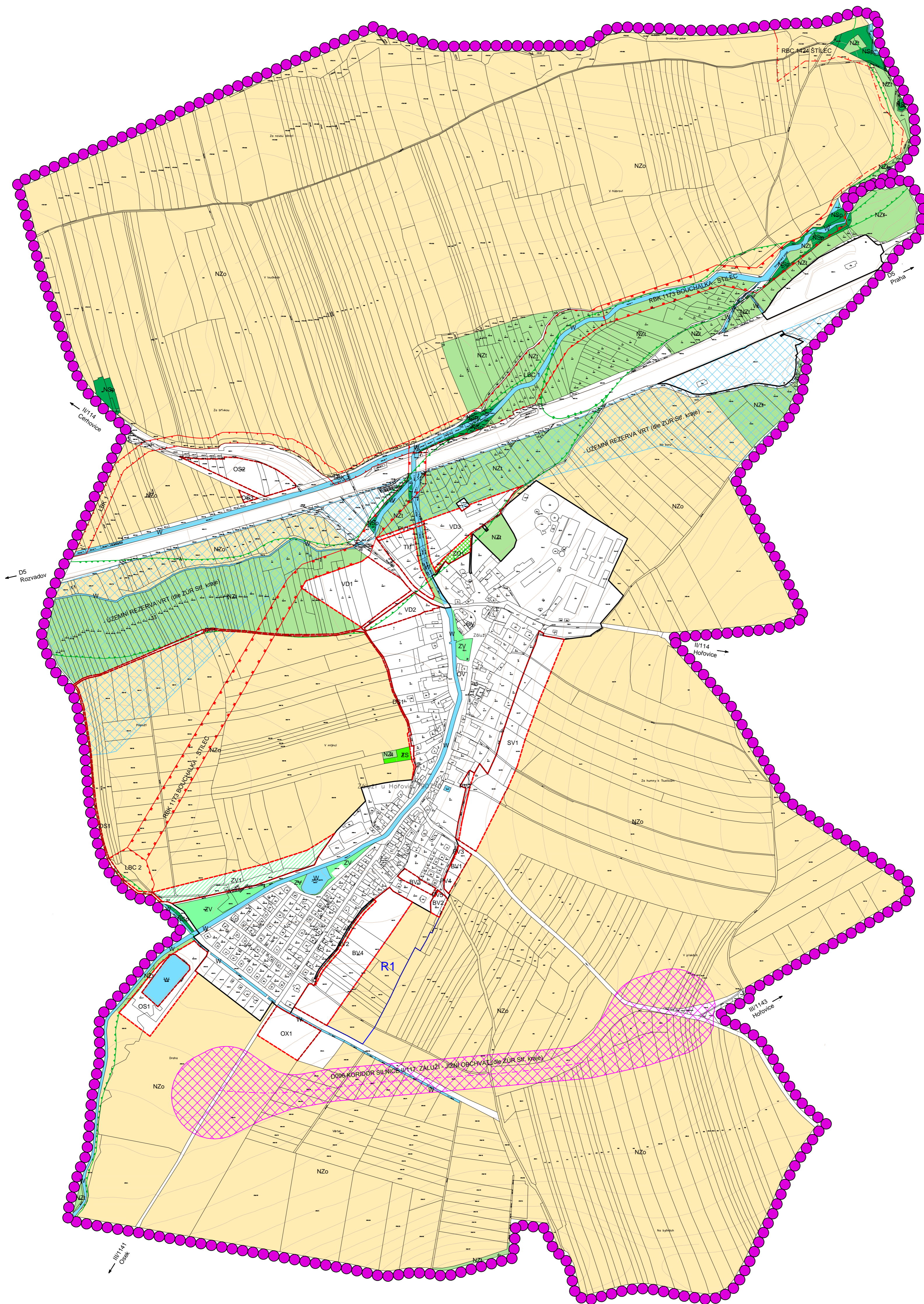
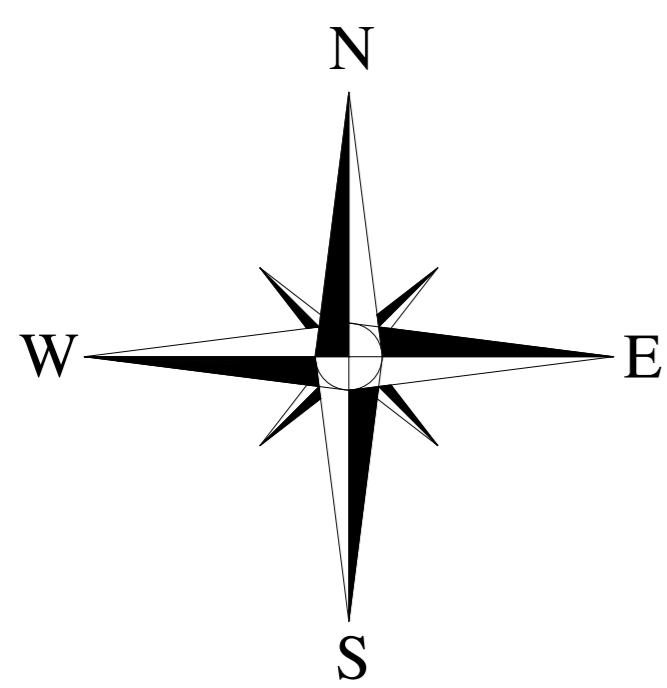


# Záluží

## ÚZEMNÍ PLÁN

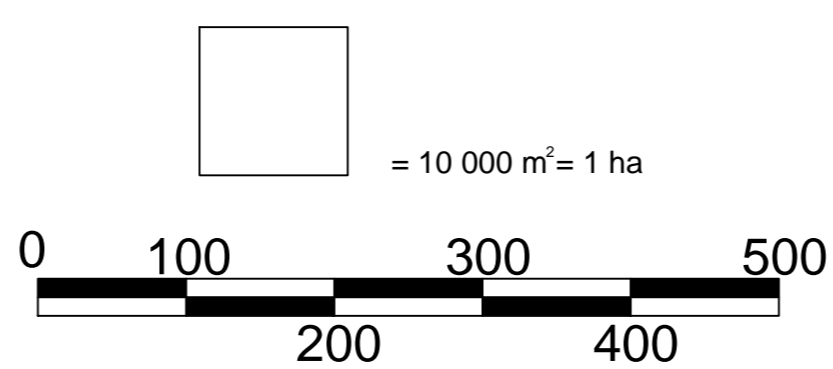
KONCEPCE USPOŘÁDÁNÍ KRAJINY - SCHÉMA

MĚŘÍTKO 1 : 5 000



HRANICE			
	- HRANICE ŘEŠENÉHO ÚZEMÍ = HRANICE OBCE		
	- HRANICE ZASTAVĚNÉHO ÚZEMÍ		
	- HRANICE ZASTAVITELNÝCH PLOCH		
STAV NÁVRH			
PLOCHY VEŘEJNÝCH PROSTRANSTVÍ			
		- VEŘEJNÁ ZELEN	
PLOCHY ZEMĚDĚLSKÉ			
		- ORNÁ PŮDA	
		- TRVALÉ TRAVNÍ POROSTY	
PLOCHY VODNÍ A VODOHOSPODÁŘSKÉ			
		- VODNÍ TOKY A PLOCHY	
PLOCHY ZELENÉ			
		- SOUKROMÁ A VYHRAZENÁ	
		- OCHRANNÁ A IZOLAČNÍ	
PLOCHY SMÍŠENÉ NEZASTAVĚNÉHO ÚZEMÍ			
		- PŘÍRODNÍ	
LIMITY PŘÍRODNÍ			
		- VÝZNAMNÝ KRAJINNÝ PRVEK	
ÚZEMNÍ SYSTÉM EKOLOGICKÉ STABILITY			
		- REGIONÁLNÍ BIOKORIDOR	
		- REGIONÁLNÍ BIOCENTRUM	
		- LOKÁLNÍ BIOKORIDOR	
		- LOKÁLNÍ BIOCENTRUM	
PLOCHY KORIDORŮ A ÚZEMNÍCH REZERV			
STAV	NÁVRH	REZERVA	
			- PLOCHA ÚZEMNÍ REZERVY PRO BYDLENÍ
			- D096 KORIDOR SILNICE II/117: ZÁLUŽÍ - JIŽNÍ OBCHVAT (dle ZÚR Stř. kraje)
			- ÚZEMNÍ REZERVA VRT (dle ZÚR Stř. kraje)

ZÁZNAM O ÚČINNOSTI	
SPRÁVNÍ ORGÁN, VYDÁVÁJÍCÍ ÚZEMNÍ PLÁN:	ZASTUPITELSTVO OBCE ZÁLUŽÍ
DATUM NABYTÍ ÚČINNOSTI:	
POŘIZOVATEL:	MĚSTSKÝ ÚŘAD HOŘOVICE - ODBOR VÝSTAVBY A ŽIVOTNÍHO PROSTŘEDÍ
OPRÁVNĚNÁ ÚŘEDNÍ OSOBA POŘIZOVATELE:	JMÉNO A PŘÍJMĚNÍ: ING. JITKA VALEČKOVÁ FUNKCE: SAMOSTATNÝ ODBORNÝ REFERENT
	RAZÍTKO A PODPIS:



POŘIZOVATEL:	MĚSTSKÝ ÚŘAD HOŘOVICE - ODBOR VÝSTAVBY A ÚP - ÚŘAD ÚZEMNÍHO PLÁNOVÁNÍ
PROJEKTANT URBANISTICKÉ ČÁSTI:	AGROURBANISTICKÝ ATELIER
ZPRACOVATEL:	ING. MIROSLAV FIALA, PŘECECHTELŮVA 2495/26 PRAHA 5, 155 00
ODPOVĚDNÝ PROJEKTANT:	ING. STANISLAV ZEMAN, číslo autorizace ČKA 02 220
NÁZEV AKCE:	ZÁLUŽÍ ÚZEMNÍ PLÁN
DATUM:	3/2019
MĚŘÍTKO:	1 : 5 000
FORMAT:	A0
NÁZEV VÝKRESU:	KONCEPCE USPOŘÁDÁNÍ KRAJINY (SCHÉMA)
ČÍSLO VÝKRESU:	03
ČÁST DOKUMENTACE:	GRAFICKÁ ČÁST