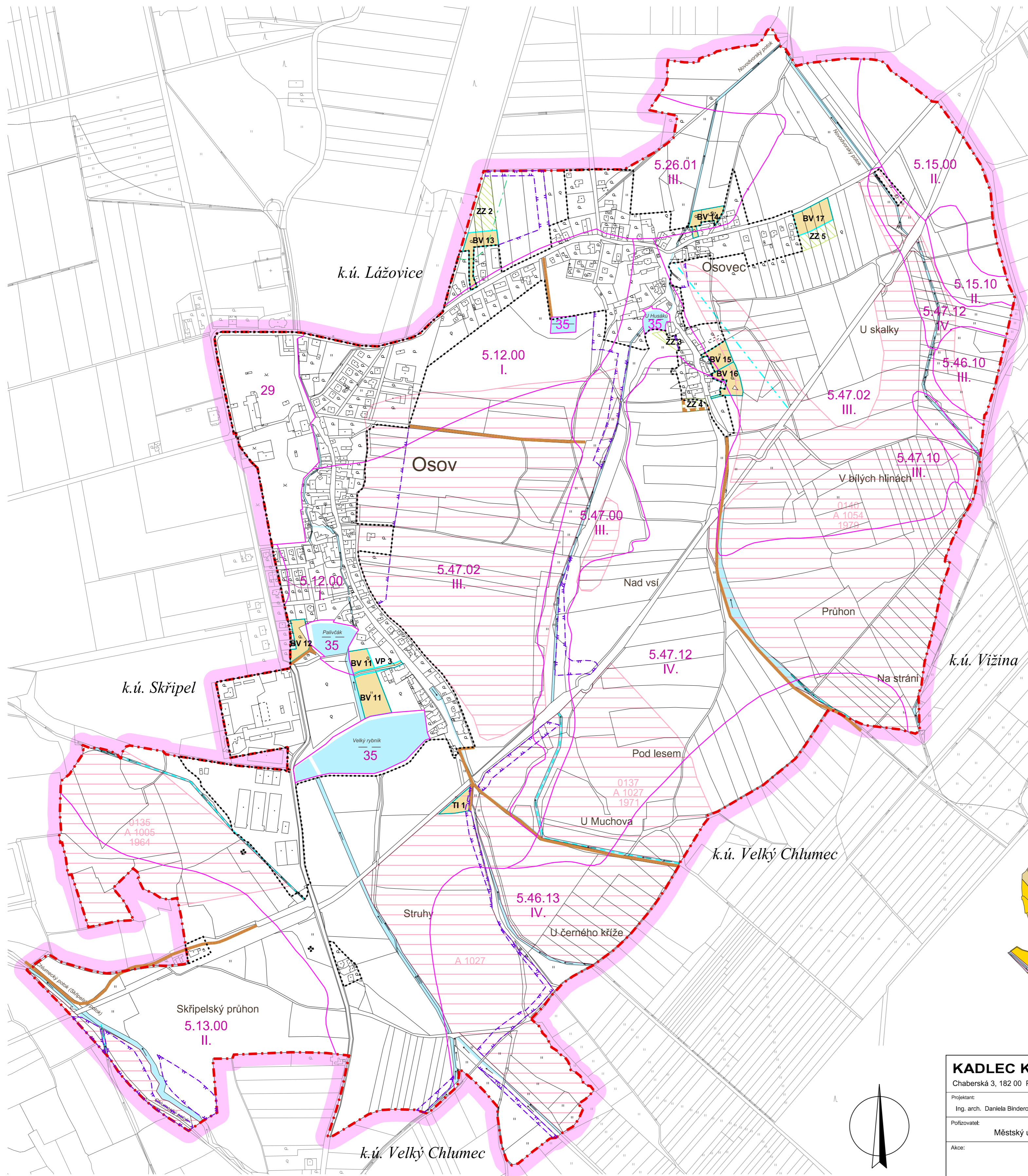


ZMĚNA Č. 1 ÚZEMNÍHO PLÁNU OSOV

Návrh Změny ÚP



LEGENDA :

Hranice

- hranice řešeného území
- katastrální hranice
- hranice zastavěného území dle § 58 zák. č. 183/2006 Sb. k 1. 4. 2020

Územní prvky

- stav
- návrh
- vodní a vodohospodářské plochy

Ochrana lesa

- ochranné pásmo lesa

Ochrana zemědělského půdního fondu

- BPEJ
- meliorace
- hlavní odvodňovací zařízení otevřené
- hlavní odvodňovací zařízení zatrubněné

Zpřístupnění zemědělských a lesních pozemků

- účelové komunikace sloužící k obhospodařování zemědělských a lesních pozemků a polní cesty (ku)

Zábory

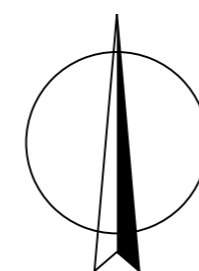
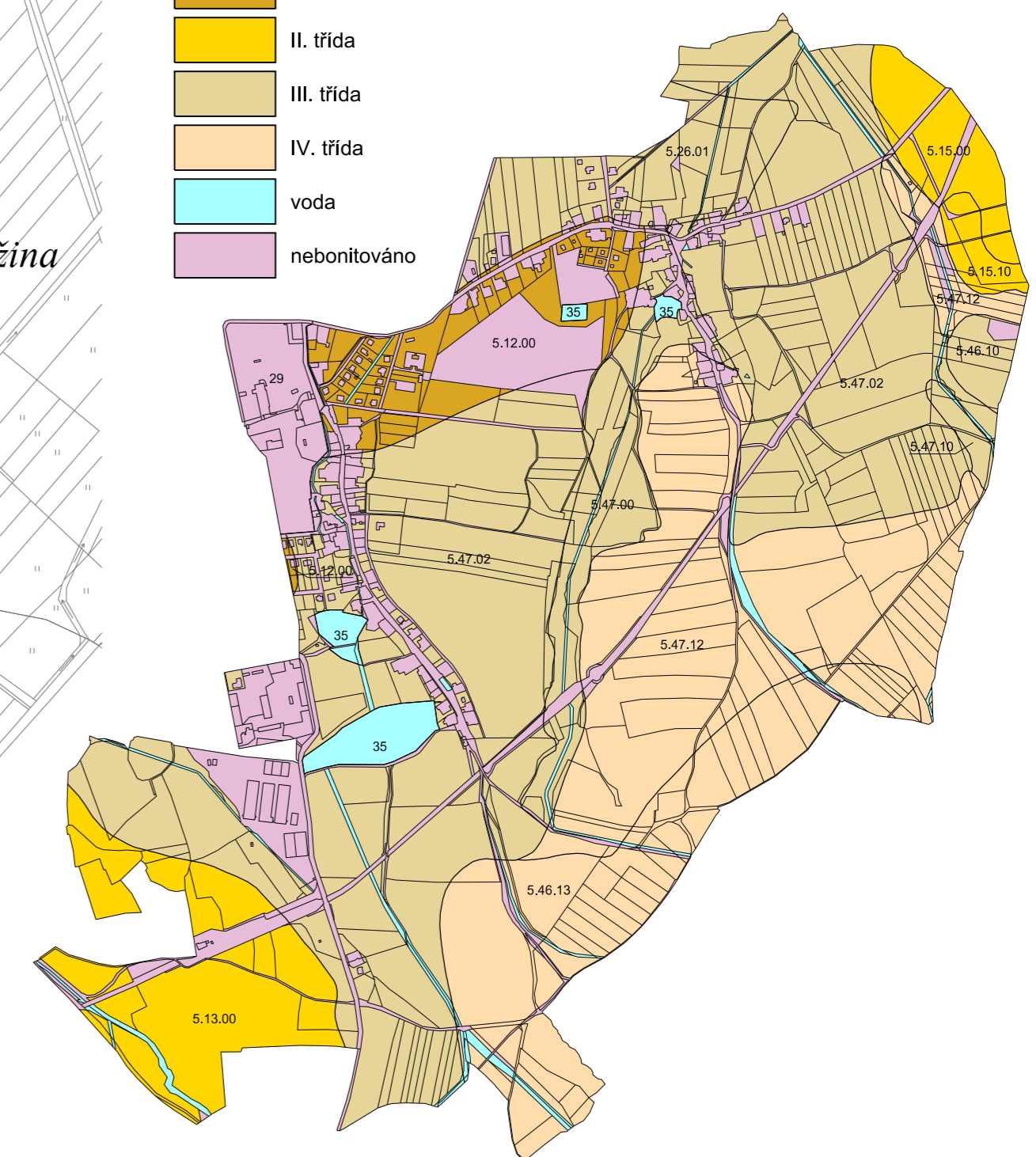
- zemědělský půdní fond
- hranice ploch záborů
- hranice ploch s odsouhlaseným záбором ZPF v dosud platné ÚPD

Plochy bez navrhovaného záboru ZPF

- změna kultury na zahradu

Třídy ochrany BPEJ

- I. třída
- II. třída
- III. třída
- IV. třída
- voda
- nebonitováno



KADLEC K.K. NUSLE, spol. s r.o.				
Chaberská 3, 182 00 Praha 8 Telefon: 284 680 740, 603 440 989 e-mail: posta@kadleckk.cz www.kadleckk.cz				
Projektant:	Odborný projektant:	Operátor:		Číslo smlouvy: 500/19
Ing. arch. Daniela Binderová		Štěpán Klumpar		
Pořizovatel:	Schvalovací orgán:		Datum: 5. 2020	
Městský úřad Hořovice	Zastupitelstvo obce Osovec		Výkres č.: B3.	
Akce:	ZMĚNA Č. 1 ÚZEMNÍHO PLÁNU OSOV Návrh Změny ÚP			Měřítko: 1 : 5000
Název výkresu:	Výkres předpokládaných záborů půdního fondu			Kopie č.: