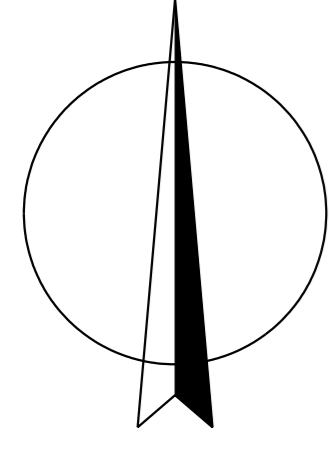
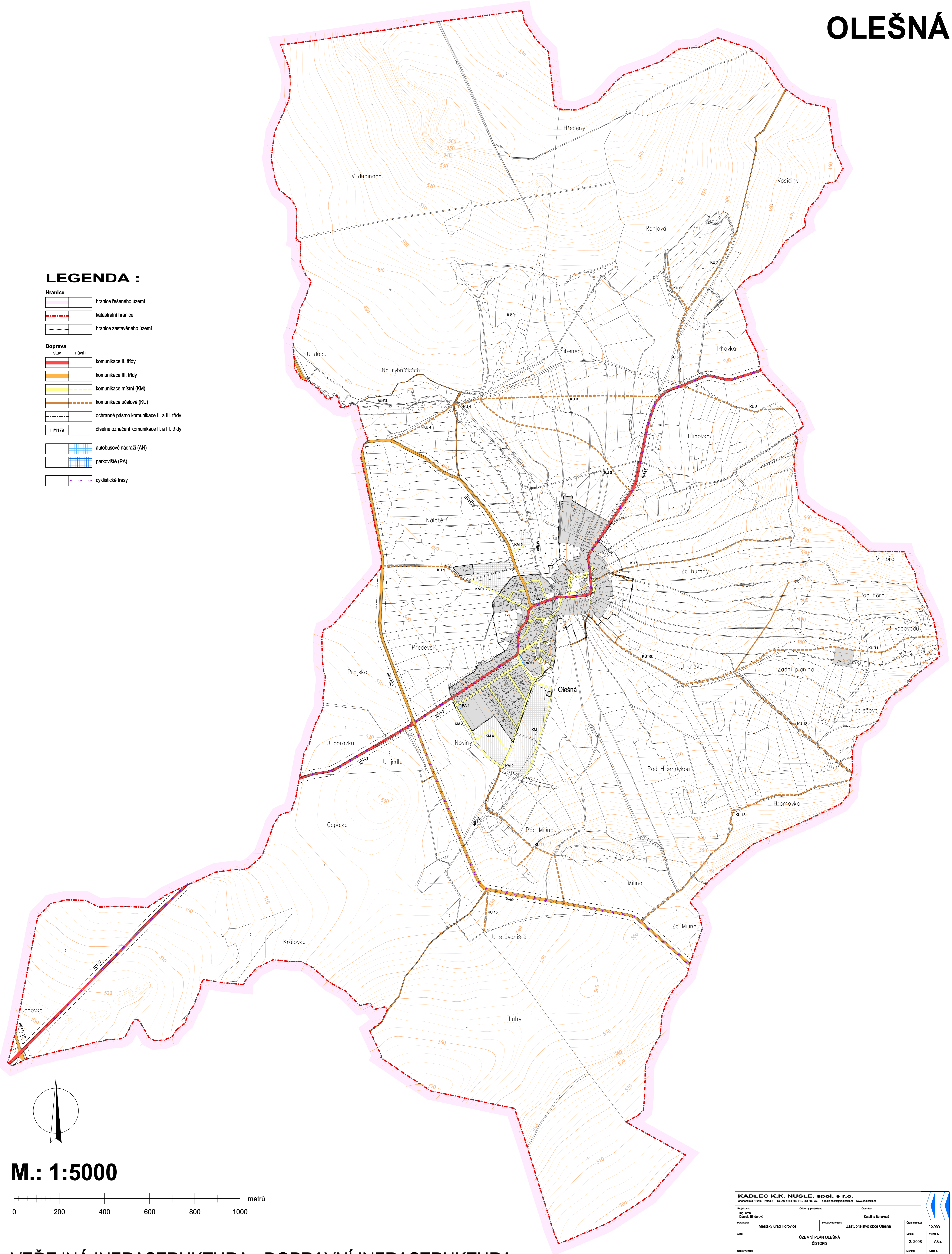


ÚZEMNÍ PLÁN OLEŠNÁ

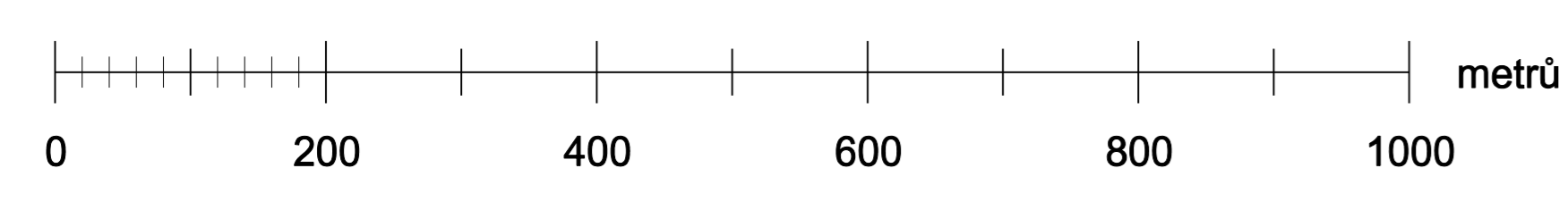
LEGENDA :

Hranice	
	hranice řešeného území
	katastrální hranice
	hranice zastavěného území

Doprava		
stav	návrh	
		komunikace II. třídy
		komunikace III. třídy
		komunikace místní (KM)
		komunikace účelové (KU)
		ochranné pásmo komunikace II. a III. třídy
		číselné označení komunikace II. a III. třídy
		autobusové nádraží (AN)
		parkoviště (PA)
		cyklistické trasy



M.: 1:5000



VEŘEJNÁ INFRASTRUKTURA - DOPRAVNÍ INFRASTRUKTURA

KADLEC K.K. NUSLE, spol. s r.o.			
Chraberská 3, 162 00 Praha 6		Tel./fax: 284 680 740, 284 680 750	
e-mail: proj@kadlec.cz		www.kadlec.cz	
Projekční ústav: Ing. arch. Daniela Bědřichová	Objednatel projektu: Městský úřad Hořovice	Operátor: Katařina Benková	Číslo výkresu: 157/09
Název výkresu: ÚZEMNÍ PLÁN OLEŠNÁ ČISTOPIS		Datum: 2. 2008	Verze č.: A3a.
Měřítko: 1 : 5000		Kopie č.:	