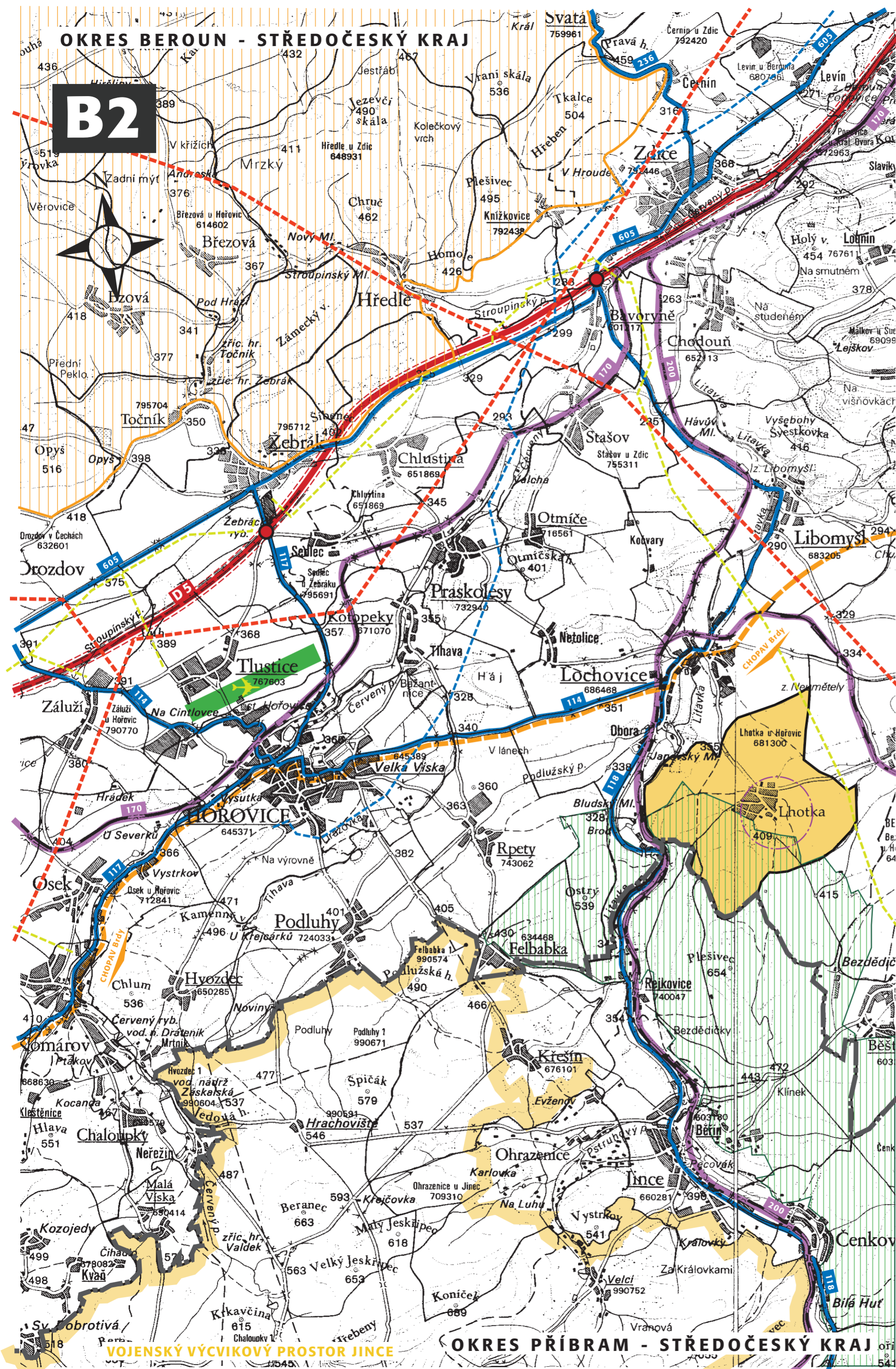


**B2**

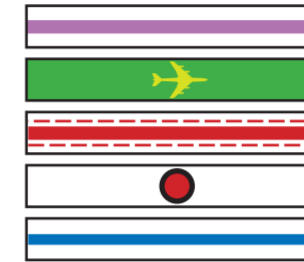


**hranice**



hranice okresů  
řešené území (obec Lhotka...  
k.ú. Lhotka u Hořovic, okr. Beroun)

**doprava**



stávající železniční tratě  
neveřejné vnitrostátní letiště Tlustice  
dálnice D5  
mimoúrovňové křižovatky dálnice  
silnice II. třídy (+ označení)

**ochrana vod**



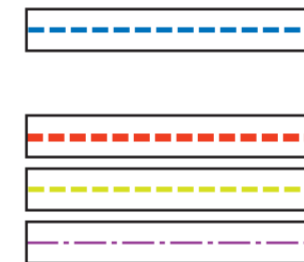
hranice chráněné oblasti  
přirozené akumulace vod Brdy

**ochrana přírody**



CHKO Křivoklátsko  
přírodní park Hřebeň

**technická infrastruktura**



trasa skupinového vodovodu  
(BKDZH)  
trasa venkov. vedení VVN 110 kV  
trasa vtl plynovodů  
ochranné pásmo radioreléových  
zařízení

**ochrana zvláštních zájmů**



hranice VVP Jince

projektant  
**Ing. arch. Michaela Štádlarová**

atelier:  
**PAFF - architekti**

Ing. arch. Ladislav Bareš  
Ing. arch. Michaela Štádlarová

Bulharská 17  
101 00 Praha 10

spolupráce:  
Ing. Milena Morávková