
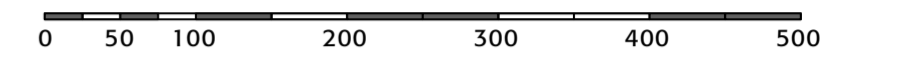


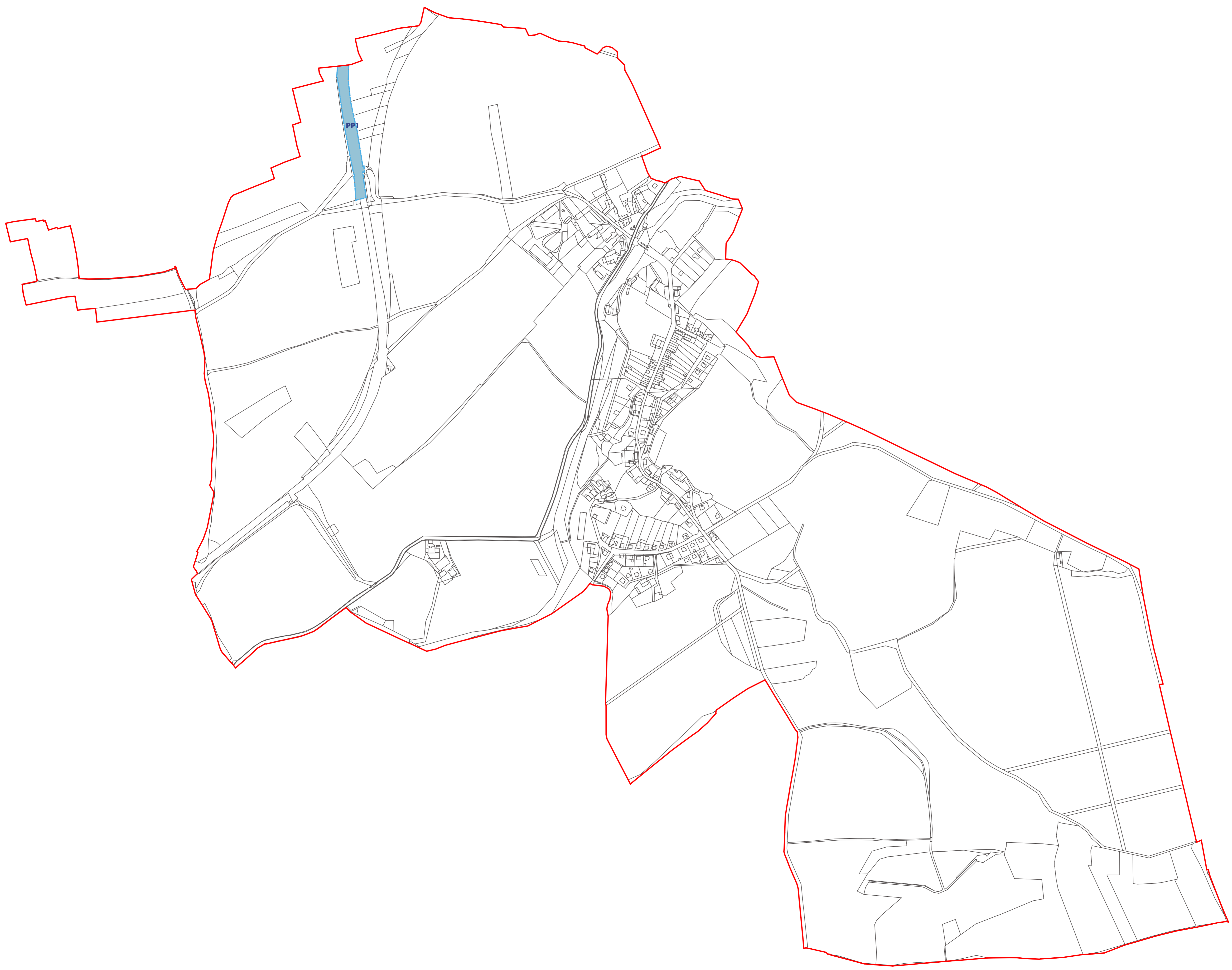
A3

VÝKRES VEŘEJNĚ PROSPĚŠNÝCH STAVEB, OPATŘENÍ A ASANACÍ - ÚP KOTOPEKY

M 1 : 5 000
ČERVENEC 2013



základní členění území
řešené území (Obec Kotopeky, k.ú. Kotopeky
- okres Beroun, Středočeský kraj)



vymezení veřejně prospěšných staveb a veřejných prostranství s možností uplatnění předkupního práva veřejné prostranství (PP)



Je vymezena plocha veřejného prostranství, pro kterou je možné uplatnit předkupní právo:
Veřejné prostranství:
PP1 plocha veřejného prostranství (cyklistická, doprovodná zeleň) k.ú. Kotopeky pozemková parcela KN č. 253/3
předkupní právo: Obec Kotopeky

Záznam o účinnosti

správní orgán vydávající územní plán zastupitelstvo obce Kotopeky
sestavení správního orgánu

oprávněná úřední osoba pořizovatele Ing. Jiříka Vokáčovič
jméno a příjmení samostatný odborný referent
Městský úřad Hadovské - odbor výstavby a životního prostředí
funkce

režie a podpis

projektant Ing. arch. Michaela Stádlíková
atelier: PAF - architekti
Ing. arch. Ladislav Bares
Ing. arch. Michaela Stádlíková
Bulharská 17
101 00 Praha 10
spolupráce: Ing. Milena Morávková
Ing. arch. Michaela Stádlíková
autorizovaný architekt ČKA 03 121