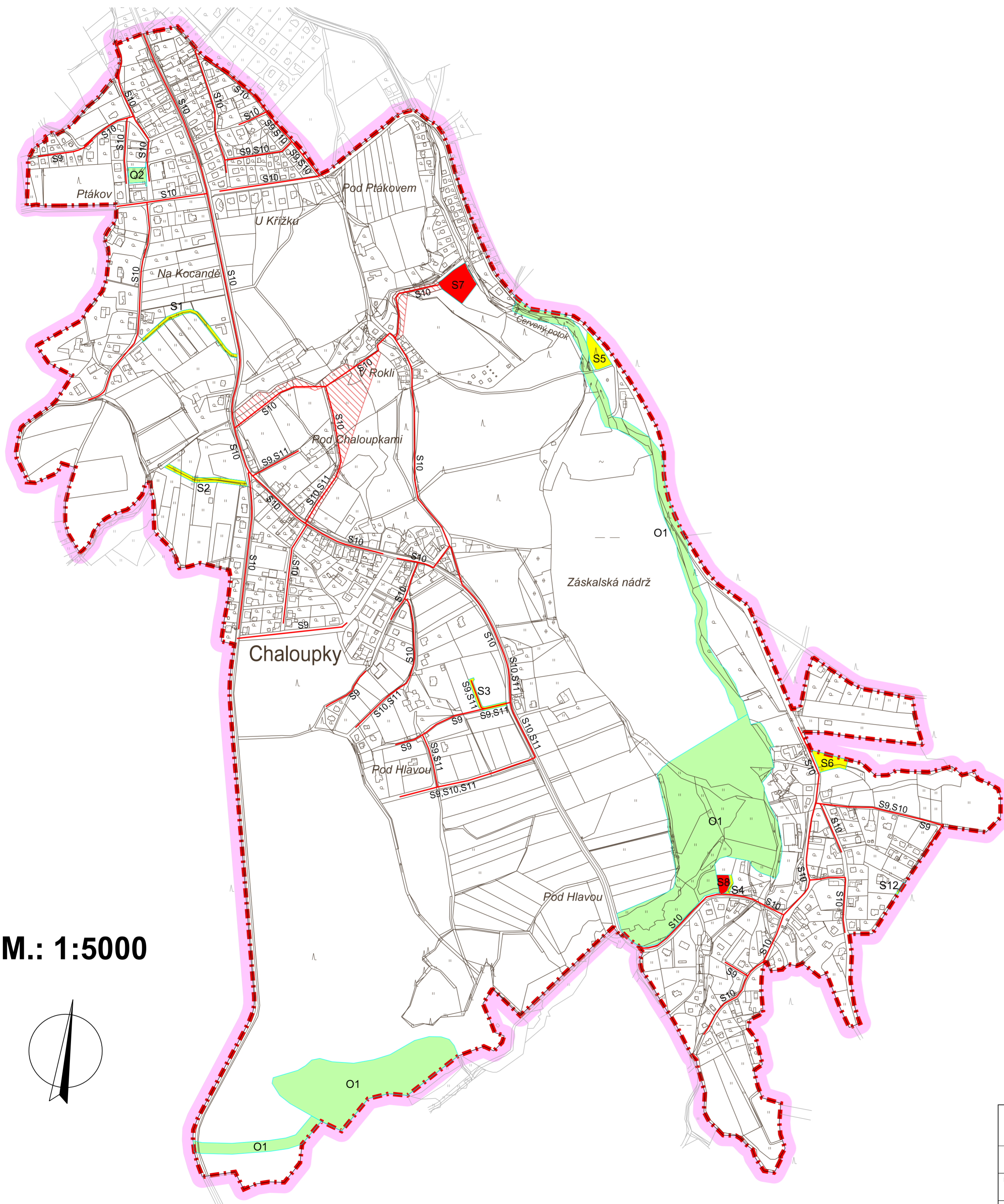




ÚZEMNÍ PLÁN CHALOUPKY



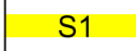
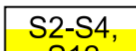
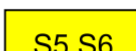
LEGENDA :

Hranice



-  hranice řešeného území
-  katastrální hranice

Záměry, pro které lze vyvlastnit i uplatnit předkupní právo

Veřejně prospěšné stavby - dopravní infrastruktura




-  S1 rozšíření místní komunikace (VP 2)
-  S2-S4, S12 výstavba místní komunikace (VP 3 - VP 6)
-  S5, S6 výstavba parkoviště (DP 1, DP 2)

Veřejně prospěšné stavby - technická infrastruktura - koncová zařízení


-  S7 plocha pro čištnu odpadních vod Mrtník
-  S8 plocha pro čištnu odpadních vod Neřežín

Záměry, pro které lze pouze vyvlastnit

Veřejně prospěšné stavby - technická infrastruktura - liniová vedení


-  S9 výstavba vodovodních řadů v návrhových plochách
-  S10 výstavba kanalizačních řadů, koridor pro kanalizaci
-  S11 výstavba plynovodních řadů STL v návrhových plochách

Veřejně prospěšná opatření - plochy územního systému ekologické stability

-  O1 lokální prvky ÚSES (LBC 1, LBC 2, LBK 1-10, LBK 2-3)

Záměry, pro které lze pouze uplatnit předkupní právo

Veřejně prospěšná opatření - veřejná prostranství

-  O2 veřejné prostranství (VP 1)

ZÁZNAM O ÚČINNOSTI

správní orgán vydávající územní plán: zastupitelstvo obce Chaloupky

datum nabytí účinnosti: 13. 10. 2014

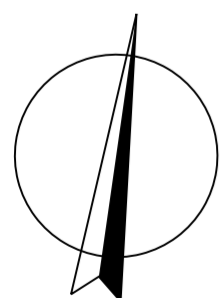
pořizovatel: MěÚ Hořovice, odbor výstavby a životního prostředí

oprávněná úřední osoba pořizovatele:


- jméno a příjmení: Ing. Jitka Valečková
- funkce: samostatný odborný referent

.....
razítko a podpis

M.: 1:5000



A3. Výkres veřejně prospěšných staveb, opatření a asanací

| | | | | |
|--|---|-----------------------------|------------|---|
| KADLEC K.K. NUSLE, spol. s r.o. | | | |  |
| Chaberská 3, 182 00 Praha 8 Tel., fax : 284 680 740, 284 680 750 e-mail: posta@kadleckk.cz www.kadleckk.cz | | | | |
| Projektant: Ing. arch. Daniela Binderová | Odborný projektant: | Operátor: Štěpán Klumpar | | |
| Pořizovatel: MěÚ Hořovice | Schvalovací orgán: Zastupitelstvo obce Chaloupky | Číslo smlouvy: 392/11 | | |
| Akce: ÚZEMNÍ PLÁN CHALOUPKY | | Datum: 9. 2014 | Výkres č.: | A3. |
| Název výkresu: Výkres veřejně prospěšných staveb, opatření a asanací | | Měřítko: 1 : 5000 | Kopie č.: | |