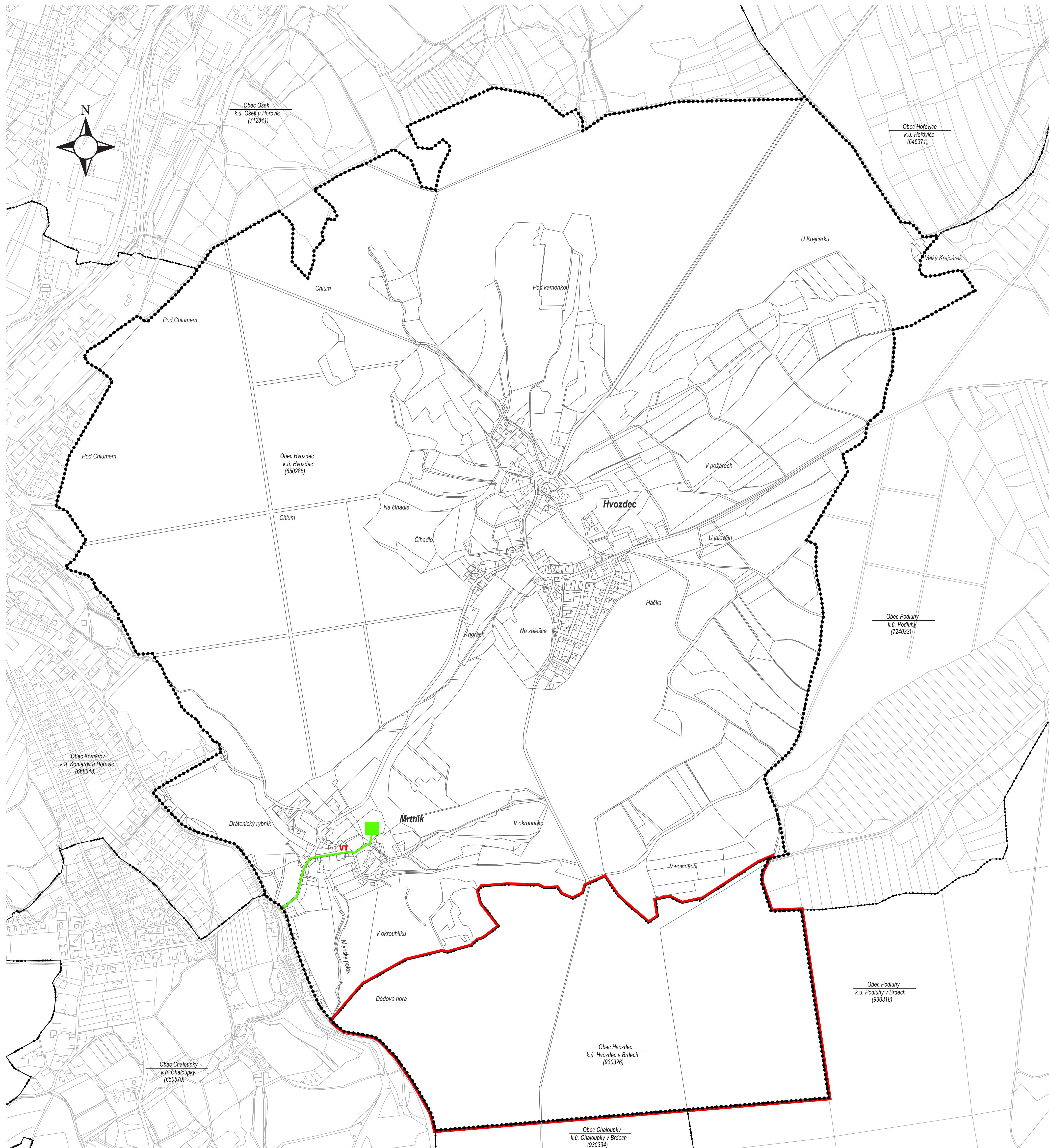
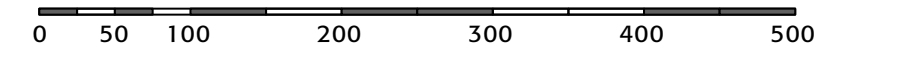

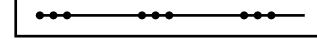

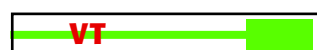


VÝKRES VEŘEJNĚ PROSPĚŠNÝCH STAVEB, OPATŘENÍ A ASANACÍ - ÚP HVOZDEC (právní stav po změně č.1)

M 1 : 5 000
SRPEN 2018



- základní členění území**
-  hranice území obce - Obec Hvozdec (okres Beroun, Středočeský kraj)
 -  hranice katastrálního území
 -  území řešené změnou 1 ÚP (Obec Hvozdec, k.ú. Hvozdec v Brdčech)

- plochy a koridory pro veřejně prospěšné stavby (vyvlastnění dle §170 STZ)**
-  technická infrastruktura - inženýrské sítě (VT):
VT1 - vodovod pro veřejnou potřebu - hlavní zásobovací řád, akumulací nádrž a přečerpávací stanice v prostoru prameniště Mrtník.

Záznam o účinnosti

správní orgán vydávající územní plán _____
 zastupitelstvo obce Hvozdec
 označení správního orgánu _____
 datum nabytí účinnosti _____

oprávněná úřední osoba pořizovatele _____
 Ing. Jitka Volečková
 jméno a příjmení
 samostatný odborný referent
 Místní úřad Hvozdec - Odbor výstavby a životního prostředí
 funkce

projektant
 Ing. arch. Michaela Štádlarová
 adresa:
 Na Mláčce 2717/2g, 160 00 Praha 6