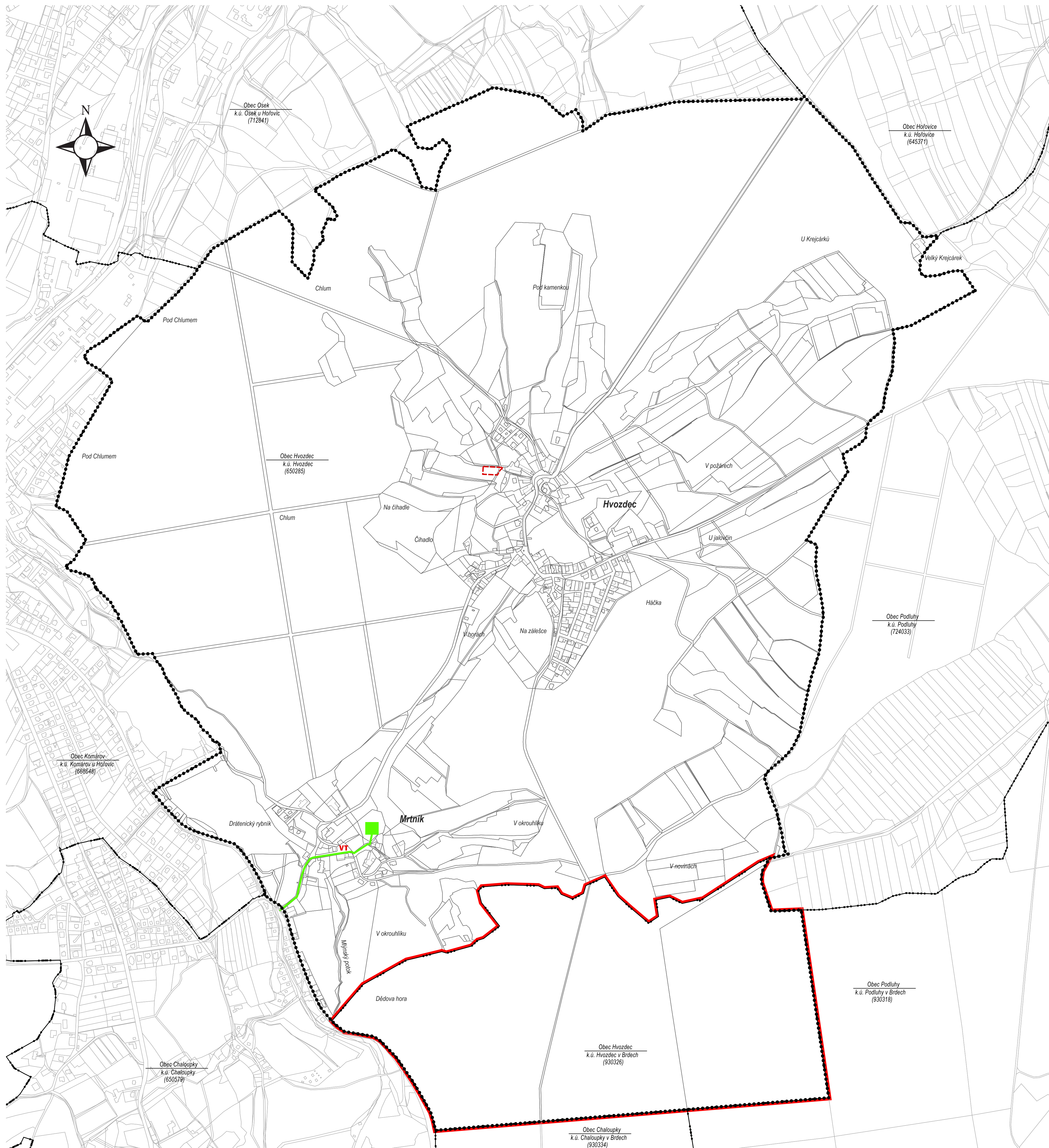
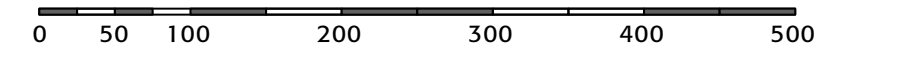

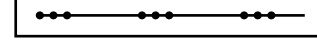





# VÝKRES VEŘEJNĚ PROSPĚŠNÝCH STAVEB, OPATŘENÍ A ASANACÍ - ÚP HVOZDEC (úplné znění po změně č.2)

M 1 : 5 000  
LEDEN 2019



- základní členění území**
-  hranice území obce - Obec Hvozdec (okres Beroun, Středočeský kraj)
  -  hranice katastrálního území
  -  území řešené změnou 1 ÚP (Obec Hvozdec, k.ú. Hvozdec v Brdech)
  -  území řešené změnou č.2 ÚP
- plochy a koridory pro veřejně prospěšné stavby (vyvlastnění dle §170 STZ)**
-  technická infrastruktura - inženýrské sítě (VT):  
VT1 - vodovod pro veřejnou potřebu - hlavní zásobovací řad, akumulční nádrž a přečerpávací stanice v prostoru pramenišť Mrtník.

**Záznam o účinnosti**

správní orgán vydávající územní plán	zastupitelstvo obce Hvozdec
	osazení správního orgánu
oprávněná úřední osoba pořizovatele	Ing. Jitka Volečková
	jméno a příjmení samostatný odborný referent Městský úřad Hvozdec - Odbor výstavby a životního prostředí funkce
datum nabytí účinnosti	
raštka a podpis	
projektant Ing. arch. Michaela Štádlarová	
adresa: Na Mláčance 2717/2g, 160 00 Praha 6	
Ing. arch. Michaela Štádlarová autORIZOVANÝ ARCHITECT ČKA 03 121	